




कोन्ज्योसोम गाउँपालिका, गाउँ कार्यपालिकाको कार्यालय
चौघरे ललितपुर, बागमती प्रदेश



गाउँपालिकाको डिजिटल प्रोफाइल (Digital Profile of Rural Municipality)

कोन्ज्योसोम गाउँपालिकाको कार्यालय
चौघरे, ललितपुर

बागमती प्रदेश, नेपाल

२०७७

संरक्षक:

अध्यक्ष श्री गोपीलाल सिंतान
उपाध्यक्ष श्री मिड्मा लामा
प्रमुख प्रशासकीय अधिकृत श्री विशाल शर्मा रिजाल

वडा अध्यक्षहरु:

श्री सन्तलाल लामा, वडा अध्यक्ष, वडा नं. १
श्री धुर्व प्रसाद घिमिरे, वडा अध्यक्ष, वडा नं. २
श्री तिलक बहादुर बोम्जन, वडा अध्यक्ष, वडा नं. ३
श्री तिर्थ बहादुर घलान, वडा अध्यक्ष, वडा नं. ४
श्री सुविन्द्र तामाङ्ग, वडा अध्यक्ष, वडा नं. ५

वस्तुगत विवरण तयारी

सिनिक इन्टरटेन्टमेन्ट, कोहलपुर
प्राविधिक सहयोग: सि.एस.डि.एस. ललितपुर

प्रकाशक

कोन्ज्योसोम गाउँपालिका
चौघरे, ललितपुर



कृषि, पर्यटन, संस्कृति, वातावरण र पूर्वाधार:
सुशासनयुक्त, सभ्य र समृद्ध कोन्ज्योसोमको आधार

कोन्ज्योसोम गाउँपालिका
कोन्ज्योसोम गाउँपालिकाको कार्यालय
चौधरे, ललितपुर
बागमति प्रदेश

अध्यक्ष ज्यूको कलमबाट

स्थानीय सरकारका रूपमा गाउँपालिकाले नेपालको संविधान र तत्सम्बन्धी नीतिगत व्यवस्था बमोजिम सेवा प्रवाह तथा विकास निर्माण मार्फत जन आकांक्षा सम्बोधनको ऐतिहासिक जिम्मेवारी नव निर्वाचित जनप्रतिनिधिहरूमा रहेको छ। संघीय शासन व्यवस्थाको रूपमा स्थानीय तह, प्रदेश र संघ माभक्त समन्वय, सहकार्य र सह अस्थित्वको सिद्धान्तका आधारमा शासन संचालनको अपेक्षा गरिए जस्तै स्थानीयस्तरमा पनि राजनीतिक दल, विषयगत निकाय, समुदायमा आधारित संस्था, स्थानीय समुदाय, नीजि क्षेत्र र विकास साभेदार तथा गैसससँगको निकटतम सहकार्य र समन्वयबाट अपेक्षित परिवर्तन सुनिश्चित हुने विश्वास गर्न सकिन्छ। स्थानीय सरकार संचालनको बलियो आधार तयार गरी सेवा प्रवाह र विकास निर्माण प्रभावकारी गराउन गाउँपालिकाको समग्र पक्षको क्षेत्रगत तथा खण्डकृत तथ्यांक खुल्ने गरी वस्तुगत विवरण वा पार्श्वचित्र तयार गर्नु अत्यन्त महत्वपूर्ण कार्य हो। यहि कुरालाई नेपाल सरकारले नीतिगत निर्णय र मार्गदर्शनका आधारमा सचेत समेत गराएको छ। गाउँपालिकाको विकासको विद्यमान स्थितिको विश्लेषण गरी गाउँ विकासको प्रयासलाई दिशानिर्देश गर्न एकीकृत, आवधिक तथा वार्षिक गाउँ विकास योजना तर्जुमा, योजनाको नतिजामूलक अनुगमन तथा गाउँपालिकाको विकासका प्रयासहरूको प्रभावको लेखाजोखा गर्न गाउँ वस्तुगत विवरण तयारी तथा अद्यावधिक गर्नु जरुरी रहेको छ।

गाउँपालिकाको समग्र नेतृत्व, विषयगत कार्यालय तथा नगर विकासका समग्र सरोकारवालाको सहयोग तथा सहकार्य र सिनिक ईन्टरटेन्टमेन्ट र Center for Sustainable Development Study (CSDS) को प्राविधिक सहयोगमा कोन्ज्योसोम गाउँपालिकाको डिजिटल वस्तुगत विवरण तयार गरिएको छ। यस वस्तुगत विवरणले यस क्षेत्रको सेवा प्रवाह, नीति निर्माण, आन्तरिक आय वृद्धि तथा विकास प्रकृत्यालाई मार्गदर्शन गर्ने विश्वास लिएको छु। यसका अतिरिक्त, गाउँ विकासका लागि सहकार्य गर्ने अन्य निकाय लगायत गैसस तथा विकास साभेदारका लागि पनि उल्लेखित विवरण महत्वपूर्ण र सहयोगी हुनेछ। यस गाउँपालिकाको विकास र संवृद्धको सपना सबैको एकता, साभ्ना प्रयास र प्रतिवद्धताबाट प्राप्त हुने कुराको पुनः स्मरण गर्न चाहन्छु।

अन्त्यमा, गाउँवस्तुस्थिति विवरण तयारीको कार्यमा सहयोग र परामर्श प्रदान गर्ने गाउँपालिकाका निर्वाचित पदाधिकारीहरू, राजनीतिक दल, कर्मचारी, सूचना संकलनमा संलग्न गाउँपालिकाका युवा जनशक्ति र प्राविधिक सहयोग गर्ने सिनिक ईन्टरटेन्टमेन्ट र CSDS सहित सबैको योगदानको उच्च कदर गर्दै धन्यवाद ज्ञापन गर्दछु।

धन्यवाद !

.....
गोपीलाल सितानं
अध्यक्ष



कोन्ज्योसोम गाउँपालिका
कोन्ज्योसोम गाउँपालिकाको कार्यालय
चौघरे, ललितपुर
बागमति प्रदेश

मेरो भन्नु

नवगठित गाउँपालिका जनताको सबैभन्दा निकटको सरकारका रूपमा स्थानीय शासन संचालन र व्यवस्थापनका लागि नयाँ अनुभवका साथ अगाडी बढिरहेका छ। विद्यमान कानूनी तथा नीतिगत व्यवस्थाका अतिरिक्त साधन र स्रोतको सीमा भित्र रहेर शासन संचालन र व्यवस्थापन चुनौतिपूर्ण कार्यका रूपमा देखिएको छ। जनताले प्राप्त गर्ने सेवा सुविधालाई छिटो, छरितो र प्रभावकारी बनाई संघीय प्रणालीको सुदृढीकरण, दीगो शान्ति, सुशासन, विकास र समृद्धिको आकांक्षा पूरा गर्ने दिशामा महत्वपूर्ण जिम्मेवारी गाउँपालिकामा रहेको छ। स्थानीय तहमा अन्तरनिहित अधिकार तथा अधिकारको बाँडफाँड र कार्यसम्पादन सम्बन्धी विषयलाई विद्यमान कानूनी तथा नीतिगत व्यवस्थाले रेखांकन गरेको छ। नेपालको संविधान, कार्य विस्तृतिकरण प्रतिवेदन र स्थानीय सरकार संचालन ऐनमा अन्तरनिहित अधिकारको बाँडफाँड र कार्यसम्पादन सम्बन्धी विषय प्रष्ट पाउँदै वस्तुगत विवरण तयारी र अद्यावधिक गर्नु पर्ने कुरालाई महत्वपूर्ण रूपमा उठान गरेको छ। संघीय मामिला तथा सामान्य प्रशासन मन्त्रालयले वस्तुगत विवरण तयारी गर्न सचेत गराइ यसको ढाँचा समेत उपलब्ध गराएको वर्तमान अवस्थामा समग्र गाउँपालिकाको विकासको अवस्था र वस्तुगत स्थिति भल्किने खण्डीकृत तथ्यांक सहितको क्षेत्रगत विवरण खुल्ने वस्तुगत विवरण तयार गरी अद्यावधिक गर्दै लैजानु आवश्यक छ।

गाउँपालिकाको वस्तुगत विवरणले नीति, कानून, मापदण्ड र योजना निर्माणका अतिरिक्त कार्यान्वयन र नियमनका लागि आवश्यक सूचना प्रदान गर्नेछ। यस विवरणले गाउँपालिकाको विकासमा समन्वय र सहकार्य गर्ने निकाय तथा विकास साभेदार गैसस, नीजि क्षेत्रलाई समेत मार्गदर्शन प्रदान गर्ने अपेक्षा गरेको छ। समय, स्रोत र साधनको सिमितता वावजूद सरोकारवालासँगको छलफल, घरधुरी सर्वेक्षण र द्वितीय तथ्यांकको उपयोग गरी तयार गरिएको यस गाउँपालिकाको डिजिटल वस्तुगत विवरण तयारीको पहिलो प्रयास सफल भएकोमा खुशी व्यक्त गर्न चाहन्छु। पहिलो प्रयास भएका कारणले वस्तुगत विवरणमा हुन सक्ने कमी कमजोरीहरूलाई क्रमशः सुधार र अद्यावधिक गर्दै लगिने छ।

अन्तमा, वस्तुगत विवरण तयारी कार्यमा नेतृत्वदायी भूमिका खेल्नुहुने अध्यक्ष ज्यू, प्रमुख प्रशासकीय अधिकृत ज्यू लगायत सबै निर्वाचित पदाधिकारी, कर्मचारी र सबै सरोकारवाला तथा प्राविधिक सहयोग प्रदान गर्ने सिनिक इन्टरटेन्टमेन्ट र CSDS सबैलाई विशेष धन्यवाद दिन चाहन्छु। आगामी दिनमा सबैको साथ र सहयोगले गाउँपालिकाको विकास प्रकृया, शासन सञ्चालन र व्यवस्थापन सहज र उत्साहप्रद हुनेछ भन्ने अपेक्षा राखेको छु।

धन्यवाद !

.....
मिड्मा लामा
उपाध्यक्ष



कोन्ज्योसोम गाउँपालिका
कोन्ज्योसोम गाउँपालिकाको कार्यालय
चौधरे, ललितपुर
बागमति प्रदेश

दुई शब्द

वस्तुगत विवरण गाउँपालिकामा रहेको यथार्थ स्थिति भल्काउने उद्देश्यले तयार पारिएको आधिकारिक तथ्यांकको संगालो हो । स्थानीय सरकार संचालन ऐन, २०७४ अनुसार कोन्ज्योसोम गाउँपालिकाको आफ्नो आर्थिक, सामाजिक, पूर्वाधार विकासका लागि गाउँपालिकासंग भएका वित्तीय, मानवीय, प्राकृतिक आदि स्रोतको पहिचान र परिचालनका लागि यो वस्तुगत विवरण प्रकाशन गरिएको छ । यस वस्तुगत विवरणलाई यस गाउँपालिकाको वेवसाइटमा डिजिटल प्रोफाइलको रूपमा समेत प्रयोग गर्न सकिने गरी व्यवस्थापन गरिएको जानकारीको लागि अनुरोध छ । यस वस्तुगत विवरणले गाउँपालिकाको विकासका योजना छनोट र प्राथमिकिकरण गर्न सहयोग पुग्ने अपेक्षा राख्दै गाउँपालिकाले लिएको दीर्घकालिन सोच प्राप्तिका लागि सहयोग पुऱ्याउने छ भन्ने विश्वास लिएको छ ।

तथ्यांक संकलन र विश्लेषण कार्य आफैमा एक जटिल कार्य भएकोले यस कार्यलाई सकेसम्म बढी भन्दा बढी भरपर्दो र वास्तविक बनाउनका लागि विभिन्न चरणमा गाउँपालिका र यस कार्यमा संलग्न संस्थाबीच छलफल र प्रस्तुती भएको थियो । यस छलफलहरुबाट आएका सुझाव र पृष्ठपोषणलाई समेट्दै यो दस्तावेज तयार गरिएको छ । यति हुँदा हुँदै पनि यसमा सुधार गर्नुपर्ने देखिएमा सबैपक्षबाट सहयोग हुने अपेक्षा समेत राख्दछु र आगामी दिनमा क्रमिक रूपमा सुधार गर्न सकिने जानकारी गराउँदछु ।

अन्त्यमा, गाउँवस्तुस्थिति विवरण तयारीको कार्यमा सहयोग र परामर्श प्रदान गर्नुहुने अध्यक्ष तथा उपाध्यक्ष ज्यू, निर्वाचित पदाधिकारी ज्यूहरु, विषयगत शाखाका प्रमुख लगायत कर्मचारी साथीहरु, सूचना संकलनमा संलग्न सूचना संकलनकर्ताहरु, सूचना तथा जानकारी प्रदान गर्नुहुने गाउँपालिकाका बासीहरु र प्राविधिक सहयोग गर्ने सिनिक ईन्टरटेन्टमेन्ट र CSDS सहित सबैको योगदानको उच्च कदर गर्दै धन्यवाद ज्ञापन गर्दछु ।

धन्यवाद !

.....
विकास शर्मा रिजाल
प्रमुख प्रशासकीय अधिकृत

विषय सूची

अयक्ष ज्यूको कलमबाट.....	i
मेरो भन्नु.....	ii
दुई शब्द.....	iii
परिच्छेद १: परिचय.....	१
१.१ पृष्ठभूमि.....	१
१.२ उद्देश्य.....	२
१.३ कानूनी तथा नीतिगत आधारहरू.....	२
१.४ तयारीका चरण.....	३
१.५ सीमा.....	६
परिच्छेद २: गाडापालिकाको चिनारी.....	७
२.१ भौगोलिक अवस्थिति.....	७
२.२ ऐतिहासिक चिनारी तथा नामाकरण.....	८
२.३ गाउँपालिकाका धार्मिक, प्राकृतिक तथा पर्यटकीय महत्वपूर्ण स्थलहरू.....	८
२.४ राजनीतिक अवस्थिति.....	९
२.५ धरातलीय अवस्था.....	१०
२.६ भू उपयोगको अवस्था.....	१२
२.७ जनवार तथा वनस्पति.....	१३
परिच्छेद ३: जनसांख्यिक विवरण.....	१४
३.१ वस्तीहरूको विवरण.....	१४
३.२ वडा अनुसार घरधुरी संख्याको वितरण.....	१४
३.३ वडा अनुसार जनसंख्याको वितरण.....	१५
३.४ जनघनत्वको अवस्था.....	१६
३.५ उमेर तथा लिंगको आधारमा जनसंख्या विवरण.....	१६
३.६ जातिगत आधारमा जनसंख्या विवरण.....	१८
३.७ मातृभाषाको आधारमा जनसंख्या विवरण.....	१८
३.८ धर्म अनुसारको जनसंख्या विवरण.....	१९
३.९ जातजाति अनुसार धर्मको विवरण.....	१९
३.१० अपाङ्गताको आधारमा जनसंख्या विवरण.....	२०
३.११ बसोबासको अवस्था सम्बन्धी विवरण.....	२१
३.१२ बसोबासको प्रकृति सम्बन्धी विवरण.....	२१
३.१३ सुकुम्बासी सम्बन्धी विवरण.....	२२
३.१४ बसाई सराई सम्बन्धी विवरण.....	२२
परिच्छेद ४: आर्थिक अवस्थाको विवरण.....	२४

**कृषि, पर्यटन, संस्कृति, वातावरण र पूर्वाधार:
सुशासनयुक्त, सभ्य र समृद्ध कोन्ज्योसोमको आधार**

४.१	प्रमुख पेशा अनुसार जनसंख्या	२४
४.२	आर्थिक रूपले सक्रिय जनसंख्या	२५
४.३	सिचाई सुविधा सम्बन्धी व्यवस्था	२५
४.४	कृषि कार्यमा उपयोग भएको जग्गा र स्वामित्व सम्बन्धी विवरण	२५
४.५	पशुपन्छी तथा चौपायापालन गर्ने घरपरिवार विवरण.....	२६
४.६	कृषि पकेट क्षेत्र घोषणा र कार्यक्रम	२६
४.७	व्यापारिक स्थानहरू	२७
४.८	घरबाट हिंडेर नजिकको बजार पुग्न लाग्ने समय.....	२८
४.९	व्यापार व्यवसाय सम्बन्धी विवरण.....	२९
४.१०	बैंक तथा वित्तिय संस्थाहरूको विवरण.....	२९
४.११	बैंक तथा वित्तिय संस्थामा खाता हुने घरपरिवारको विवरण	२९
४.१२	विमा गरेको घरपरिवारको विवरण.....	२९
४.१३	होटल, रिसोर्ट र रेष्टुरेन्ट सम्बन्धी विवरण.....	३०
४.१४	व्यवसायिक सीपमूलक तालिम लिनेहरूको विवरण	३१
४.१५	शीर्षक अनुसार वार्षिक आम्दानीको विवरण.....	३२
४.१६	शीर्षक अनुसार वार्षिक खर्चको विवरण.....	३२
४.१७	ऋण सम्बन्धी विवरण	३३
परिच्छेद ५: सामाजिक अवस्था.....		३४
५.१	शैक्षिक स्तर अनुसार जनसंख्या विवरण.....	३४
५.२	शैक्षिक संस्था सम्बन्धी विवरण.....	३५
५.३	परिवारका सदस्यहरूको स्वास्थ्य अवस्था	३६
५.४	मृत्यु हुने कारण सम्बन्धी विवरण.....	३७
५.५	शौचालय प्रयोगको अवस्था शौचालय	३७
परिच्छेद ६: भौतिक पूर्वाधारको अवस्था.....		३९
६.१	सडक यातायात.....	३९
६.२	पुल पुलसा.....	४०
६.३	विद्युतिय सेवाको अवस्था	४१
६.४	आधुनिक सुविधामा पहुँच सम्बन्धी विवरण	४२
परिच्छेद ७: संस्थागत विकास तथा सुशासनको अवस्था		४३
७.१	गाउँपालिकाको कार्यपालिका पदाधिकारी तथा सदस्यहरूको विवरण	४३
७.२	गाउँपालिकाको कार्यालयमा कार्यरत कर्मचारीहरूको विवरण	४४
७.३	गाउँपालिकाले बनाएका नीति नियमहरूको विवरण	४५
७.४	गाउँपालिकासंग सम्बन्धित डकुमेन्ट्रीहरू	४७

कृषि, पर्यटन, संस्कृति, वातावरण र पूर्वाधार:
सुशासनयुक्त, सभ्य र समृद्ध कोन्ज्योसोमको आधार

अनुसूचीहरू:.....	४९
अनुसूची १: सूचना संकलकहरूको नामावली.....	४९
अनुसूची २: वडागत जिआईएस म्यापिङमा संकलन व्यक्तिहरूको नामावली.....	५०
अनुसूची ३: पालिका स्तरीय डिजिटल प्रोफाइलको प्रमाणीकरण बैठक.....	५१
अनुसूची ४: गाउँपालिको आय विवरण.....	५२
अनुसूची ५: पालिकामा संचालित व्यवसायको विवरण.....	५३
अनुसूची ६: डिजिटल प्रोफाइल प्रयोग सम्बन्धी म्यानुअल.....	६६

कृषि, पर्यटन, संस्कृति, वातावरण र पूर्वाधार:
सुशासनयुक्त, सभ्य र समृद्ध कोन्ज्योसोमको आधार

तालिका १: बडागत क्षेत्रफल	७
तालिका २: भूउपयोगको विवरण	१२
तालिका ३: : बडागत अनुसार घरधुरी विवरण	१४
तालिका ४: घरधुरी वृद्धि भएको विवरण	१५
तालिका ५: : बडा अनुसार जनसंख्याको विवरण	१५
तालिका ६: : जनघनत्वको अवस्था	१६
तालिका ७: उमेर तथा लिंगको आधारमा जनसंख्या	१७
तालिका ८: जातिगत आधारमा जनसंख्या विवरण	१८
तालिका ९: मातृभाषाको आधारमा जनसंख्या	१८
तालिका १०: धर्म अनुसारको जनसंख्या	१९
तालिका ११: जातजाति अनुसार धर्मको विवरण	१९
तालिका १२: अपाङ्गताको आधारमा जनसंख्या विवरण	२०
तालिका १३: बसोबासको अवस्था विवरण	२१
तालिका १४: बसोबासको प्रकृति अनुसारको विवरण	२१
तालिका १५: सुकुम्बासी सम्बन्धी विवरण	२२
तालिका १६: बसाई सराई सम्बन्धी विवरण	२२
तालिका १७: प्रमुख पेशा अनुसार जनसंख्या	२४
तालिका १८: आर्थिक रूपले सक्रिय जनसंख्या विवरण	२५
तालिका १९: सिंचाई सुविधा सम्बन्धी विवरण	२५
तालिका २०: कृषि कार्यमा उपयोग भएको जग्गा सम्बन्धी विवरण	२६
तालिका २१: पशुपन्छी तथा चौपायापालन गर्ने घरपरिवार विवरण	२६
तालिका २२: बडागत पकेट क्षेत्रको विवरण	२७
तालिका २३: व्यापारिक स्थानहरूको विवरण	२७
तालिका २४: घरबाट हिडेर नजिकको बजार पुग्न लाग्ने समय (घरधुरीसंख्या)	२८
तालिका २५: बैंक तथा वित्तिय संस्थामा खाता हुने घरपरिवारको विवरण	२९
तालिका २६: विमा गरेको घरपरिवारको विवरण	३०
तालिका २७: विमा गरेको घरपरिवारको विवरण	३०
तालिका २८: व्यवसायिक सीपमूलक तालिम लिनेहरूको विवरण	३१
तालिका २९: शीर्षक अनुसार वार्षिक आमदानीको विवरण	३२
तालिका ३०: शीर्षक अनुसार परिवारको सरदर वार्षिक खर्च विवरण	३२
तालिका ३१: ऋण सम्बन्धी विवरण	३३
तालिका ३२: शैक्षिक स्तर अनुसार जनसंख्या विवरण	३४
तालिका ३३: घर परिवारका सदस्यहरूको स्वास्थ्य अवस्था सम्बन्धी विवरण	३६
तालिका ३४: यस अवधिमा मृत्यु हुने कारण सम्बन्धी विवरण	३७
तालिका ३५: शौचालय प्रयोगको अवस्था सम्बन्धी विवरण	३८
तालिका ३६: सडक संजाल सम्बन्धी विवरण	४०
तालिका ३७: पुल पुलसाहरूको विवरण	४०
तालिका ३८: विद्युत सुविधाको प्रयोग सम्बन्धी विवरण	४२
तालिका ३९: आधुनिक सुविधामा पहुँच सम्बन्धी विवरण	४२
तालिका ४०: गाउँपालिकाले बनाएका नीति नियमहरूको विवरण	४५
तालिका ४१: पालिकासंग सम्बन्धित डकुमेन्टीहरूको विवरण	४७

परिच्छेद ९: परिचय

स्थानीय विकास प्रक्रियालाई अगाडी बढाउनका लागि उक्त स्थानीय तहको वर्तमान अवस्था पहिचान गर्न अपरिहार्य हुन्छ। राज्यको पुनसंरचनासँगै संघीय संरचना अनुसार गठन भएका स्थानीय तहहरूको भूगोल नयाँ कायम भएकोले पनि यस भूगोल भित्रको वस्तुगत विवरणहरूको यथार्थ जानकारी आवश्यक पर्दछ। नयाँ संरचना अनुसार गठन भएका गाउँपालिकाको भौगोलिक, सामाजिक, आर्थिक, पूर्वाधार लगायत क्षेत्रको विद्यमान यथार्थ स्थिति झल्काउन आवश्यक तथ्याङ्क संकलन र विश्लेषणका माध्यमबाट तयार गरी तर्कपूर्ण, सिलसिलेवार र व्यवस्थित रूपमा प्रस्तुत गरिएको सूचनाको एकीकृत दस्तावेज वस्तुगत विवरण हो। वस्तुगत विवरण तयारीका लागि स्तरीय विधि, औजार तथा प्रकृयाको अवलम्बन गर्नु जरुरी हुन्छ। कोन्ज्योसोम गाउँपालिकाको वस्तुगत विवरण तयारीको पृष्ठभूमि, उद्देश्य, नीतिगत तथा कानूनी आधार, तयारी विधि तथा प्रक्रिया र सीमालाई यस परिच्छेदमा समावेश गरिएको छ।

१.१ पृष्ठभूमि

नेपालको संविधानले संघीय लोकतान्त्रिक शासन व्यवस्था अनुरूप जनताको सबैभन्दा नजिकको सरकारको रूपमा नगरपालिका अथवा गाउँपालिकाको व्यवस्था गरेको छ। जस अनुसार स्वायत्तताको उच्चतम अभ्यास तथा विकेन्द्रीकरणको माध्यमद्वारा स्थानीय शासनमा सहभागिता, जवाफदेहिता, पारदर्शिता र उत्तरदायित्व कायम गरी सेवा प्रवाहमा प्रभावकारितासँगै विकास प्रक्रियालाई द्रुततर तुल्याई जनअपेक्षाको सम्बोधन गर्ने ऐतिहासिक जिम्मेवारी स्थानीय सरकारको काँधमा आएको छ। सहकारिता, समन्वय र सहअस्थित्वका आधारमा संचालन हुने स्थानीय शासन प्रक्रियामा जनसहभागिता र साभेदारीको मर्मलाई समेत उच्च महत्व दिइएको छ। स्थानीय जनताले प्राप्त गर्ने सेवा सुविधालाई छिटो, छरितो र प्रभावकारी बनाई स्थानीय तहको सुदृढीकरण गर्न नीतिगत तथा व्यवहारिक अभ्यासहरू अगाडी बढि रहेका छन्।

संघीय संरचना अनुसार बनेको स्थानीय सरकारले संविधान प्रदत्त अधिकार बमोजिमको अभिभारा पुरा गर्न गतिशिल विकास प्रक्रियालाई अनुशासित गराई सुशासन र समृद्धिका लागि अर्थपूर्ण पहल हुन जरुरी छ। यस कार्यका लागि निर्वाचित पदाधिकारीको कुशल नेतृत्वमा शासन संचालन र विकास प्रकृयालाई प्रभावकारी रूपले दिशानिर्देश गर्नु आवश्यक छ। स्थानीय सरकारका गतिविधिहरूबाट जनतामा स्वायत्तताको महसुस हुने गरी संघीय समावेशी शासन व्यवस्थाको मर्मलाई जीवन्त तुल्याउने अपेक्षा गरिएको छ। मानव संसाधन तथा आर्थिक स्रोतको सिमितताका बावजूद उर्लदो जनआकांक्षाको व्यवस्थापनमा अपेक्षित नतिजा हासिल गर्न वास्तविक सूचना तथा तथ्यांक बलियो आधारका रूपमा रहन्छ।

स्थानीय सरकारको सेवा प्रवाहमा चुस्तता र विकास प्रक्रियालाई यथोचित गति प्रदान गर्न खण्डिकृत र क्षेत्रगत सूचना सहितको गाउँ वस्तुगत विवरण तयारी जरुरी हुन्छ। गाउँपालिकाको भौगोलिक, सामाजिक, आर्थिक, पूर्वाधार लगायत क्षेत्रको विद्यमान यथार्थ स्थिति झल्काउन आवश्यक तथ्याङ्क संकलन र विश्लेषणका माध्यमबाट तयार गरी तर्कपूर्ण, सिलसिलेवार र व्यवस्थित रूपमा प्रस्तुत गरिएको सूचनाको एकीकृत दस्तावेज

कृषि, पर्यटन, संस्कृति, वातावरण र पूर्वाधार:
सुशासनयुक्त, सभ्य र समृद्ध कोन्ज्योसोमको आधार

वस्तुगत विवरण हो । वस्तुगत विवरण तयारीका लागि स्तरीय विधि, औजार तथा प्रक्रियाको अवलम्बन गर्नु जरूरी हुन्छ । नेपालमा सर्वप्रथम सातौं आवधिक योजनाले हरेक जिल्लाले विकासका संभावना र स्रोतको आवश्यक सूचना हासिल गर्न आर्थिक, सामाजिक र भौगोलिक क्षेत्र समेटिएको वस्तुगत विवरण तयार गर्नुपर्ने निर्देशित गरेको थियो । तत्कालिन गाविस तथा नगरपालिकाको सन्दर्भमा दशौं आवधिक योजनाले वस्तुगत विवरण तयार गर्नुपर्ने कुरालाई उठान गरेको थियो । स्थानीय स्वायत्त शासन ऐन, २०५५ र तत्सम्बन्धी नियमावली लागू भएपछि तत्कालिन स्थानीय निकायमा वस्तुगत विवरण तयारी नियमित रूपमा अगाडी बढेको थियो ।

वर्तमान सन्दर्भमा नेपाल सरकारले गाउँ तथा नगर क्षेत्रको समग्र वस्तुस्थिति भल्किने वस्तुगत विवरणको ढाँचा तयार गरी उपलब्ध गराई तयार गर्न भनिसकेकोमा गाउँपालिकाको नेतृत्वमा यसरी तयार हुने वस्तुगत विवरणले स्थानीय तहमा तर्जुमा हुने योजनाका लागि सूचनाको आधार तयार गर्न महत्वपूर्ण हुनेछ । उपलब्ध कानूनी तथा नीतिगत व्यवस्थाका साथसाथै सरोकारवालासंगको परामर्श र विगतका सफल अभ्यासको आधारमा तयार गरिएको वस्तुगत विवरणले गाउँपालिकाको सेवा प्रवाह, आन्तरिक स्रोत परिचालन तथा योजनावद्ध विकासमा टेवा पुऱ्याउने छ ।

१.२ उद्देश्य

गाउँपालिकाका क्षेत्रको विकासको विद्यमान अवस्था, संभावना र स्रोतको सम्बन्धमा आवश्यक सूचना व्यवस्थापन गर्न कोन्ज्योसोम गाउँपालिकाकाको समग्र स्थिति भल्किने वस्तुगत विवरण तयार गर्नु यस दस्तावेजको प्रमुख उद्देश्य हो । यसका विशेष उद्देश्य देहायअनुसार रहेका छन्:

- गाउँपालिकाको जनसांख्यिक, भू-जैविक, भौतिक, मानविय, आर्थिक, सामाजिक, वातावरण र संस्थागत क्षेत्रको विषयगत र वस्तुगत स्थिति चित्रण हुने गरी वस्तुगत विश्लेषण विवरण तयार गर्ने
- गाउँपालिका, विषयगत कार्यालय/शाखा, संघ/संस्थाको विवरण, अध्ययन, सर्वेक्षण तथा प्रगति प्रतिवेदनबाट प्राप्त आधारभूत तथा संस्थागत तथ्याङ्क एकीकृत र विश्लेषण गरी विषयगत रूपमा गाउँको एकीकृत वस्तुगत विवरण तयार गर्ने
- गाउँपालिकाको सेवा प्रवाह, स्थानीय राजस्वको आधार र दर निर्धारण र विकास निर्माण कार्यका लागि आवश्यक वस्तुगत तथा विषयगत सूचना उपलब्ध गराउने
- गाउँपालिकाको वार्षिक, एकीकृत, आवधिक/रणनीतिक तथा गुरुयोजना र विषयगत योजना तर्जुमा र अनुगमन तथा मूल्याङ्कनको लागि विषयगत र खण्डीकृत सूचना विवरण उपलब्ध गराउने ।

१.३ कानूनी तथा नीतिगत आधारहरू

यस गाउँपालिका वस्तुगत विवरण तयारी कार्यलाई चरणबद्ध र व्यवस्थित रूपमा सञ्चालन गर्न देहाय अनुसारका कानूनी तथा नीतिगत आधारहरू रहेका छन्:

- क. **नेपालको संविधान:** नेपालको संविधानअनुसार स्थानीय तहको अधिकार अनुसूची ८ को क्रम संख्या नम्बर ६ मा स्थानीय तथ्याङ्क तथा अभिलेख संकलन सम्बन्धी अधिकारलाई सूचीकृत गरिएको छ ।
- ख. **नेपाल सरकारबाट स्वीकृत संघ, प्रदेश र स्थानीय तहको अधिकारहरूको कार्य विस्तृतीकरण प्रतिवेदन:** नेपाल सरकारले नेपालको संविधानको अनुसूची ५, ६, ७, ८ र ९ मा उल्लेखित संघ, प्रदेश र स्थानीय तहको एकल तथा साझा अधिकार सूचीको कार्य विस्तृतीकरण सम्बन्धी प्रतिवेदनमा स्थानीय तहको अधिकारलाई थप व्याख्या गरेको छ । जस अनुसार स्थानीय तहको तथ्यांकीय अभिलेख व्यवस्थापन र स्थानीय तहका संभाव्य प्राकृतिक श्रोत र साधनको अभिलेख (प्रोफाइल) तयार गर्ने कुरालाई उल्लेख गरिएको छ ।
- ग. **स्थानीय सरकार संचालन ऐन २०७४:** नेपालको संविधान बमोजिम स्थानीय तहको अधिकार सम्बन्धी व्यवस्था कार्यान्वयन गर्न तथा संघ, प्रदेश र स्थानीयबीचको सहकारिता, सहअस्तित्व र समन्वयलाई प्रवर्द्धन गर्दै जनसहभागिता, उत्तरदायित्व, पारदर्शिता सुनिश्चित गरी सुलभ र गुणस्तरीय सेवा प्रवाह गर्न र स्थानीय नेतृत्वको विकास गर्दै स्थानीय शासन पद्धतिलाई सृदृढ गरी स्थानीय तहमा विधायिकी, कार्यकारिणी र न्यायिक अभ्यासलाई संस्थागत गर्न स्थानीय सरकार संचालन ऐन २०७४ लागू भएको छ । यो ऐन मिति २०७४ साल असोज २९ गते प्रमाणीकरण भई कार्यान्वयनमा रहेको छ । यस ऐनको परिच्छेद-३ को दफा ११ को च मा स्थानीय तथ्याङ्क र अभिलेख सङ्कलन र ड ले स्थानीय अभिलेख व्यवस्थापन गर्नुपर्ने भनेको छ भने दफा १२ मा वडा समितिको काम, कर्तव्य र अधिकार अन्तर्गत उपदफा २ को ख मा तथ्याङ्क अद्यावधिक तथा संरक्षण निजी घर तथा घर परिवारको लगत राख्ने देखि ऐतिहासिक, पुरातात्विक, सांस्कृतिक तथा धार्मिक सम्पदा, प्राचीन स्मारक जस्ता सार्वजनिक सम्पत्तिको तथ्याङ्क व्यवस्थापन गर्नुपर्ने विषय उल्लेख गरेको छ ।
- घ. **स्थानीय तहको योजना तथा बजेट तर्जुमा कार्यविधि, २०७४:** यस कार्यविधिको दफा १ मा “प्रत्येक स्थानीय तहले वार्षिक योजना तथा बजेट तर्जुमा सहभागितामुलक प्रक्रियाबाट नतिजामुलक ढंगले बनाउनु पर्ने र योजना र बजेट तर्जुमा गर्नु पूर्व स्थानीय तहको भौगोलिक, सामाजिक, आर्थिक तथा पूर्वाधार लगायतका क्षेत्रको यथार्थ स्थिति देखिने गरी वस्तुस्थिति विवरण (Profile) तयार गर्नु पर्ने छ” भनि प्रष्ट रूपमा उल्लेख गरिएको छ ।

१.४ तयारीका चरण

नेपाल सरकारले उपलब्ध गराएको गाउँ/नगरपालिका वस्तुगत विवरण ढाँचा, विगतका सिकाई, सम्बन्धि विषय विज्ञका सुझाव र गाउँपालिकाका सरोकारवालासँगको सहमति अनुसार वस्तुगत विवरण तयार गरिएको छ । वस्तुगत विवरण तयारीमा देहाय बमोजिम चरण र प्रक्रिया अवलम्बन गरिएको छ ।

१.४.१ गाउँपालिका वस्तुगत विवरण तयारीको ढाँचा, सर्वेक्षण औजार तथा कार्यविधि र प्रक्रिया निर्धारण

नेपाल सरकारबाट उपलब्ध स्थानीय तहको वस्तुगत विवरण तयारी स्तरीय ढाँचा, सर्वेक्षण औजार र कार्यविधिलाई गाउँसभाबाट स्वीकृत गरी निर्धारित ढाँचा, सर्वेक्षण औजार र कार्यविधि बमोजिम गाउँ वस्तुगत

विवरण तयार गर्ने निर्णय भई उपलब्ध गाउँपालिका वस्तुगत विवरणको ढाँचा, सर्वेक्षण औजार तथा कार्यविधिका अतिरिक्त गाउँपालिकाको स्थानीय परिवेश, विशिष्टता अनुसार गाउँ वस्तुगत विवरण तयार गरिएको छ ।

१.४.२ गाउँपालिका स्तरीय सहमति निर्माण र गणकहरूलाई अभिमुखिकरण

गाउँपालिका वस्तुगत विवरण तयारीका लागि विद्यमान कानूनी तथा नीतिगत व्यवस्था अनुसार सिनिक इन्टरटेन्टमेन्टको समन्वयमा गाउँपालिकाका पदाधिकारीहरू र कर्मचारीहरूबीच कोन्ज्योसोम गाउँ कार्यपालिकामा मिति २०७७ साल मंसिर २१ गते छलफल भएको र उक्त छलफलमा गाउँ वस्तुगत विवरणको आवश्यकता, महत्व र उपयोगको आवश्यकता महसुस गर्दै तथ्यांक संकलन तथा श्रोत व्यवस्थापन सम्बन्धी सहमति भइ कोन्ज्योसोम गाउँपालिकाको नेतृत्वमा यो गाउँ वस्तुगत विवरण तयार गरिएको छ ।

गाउँपालिकाको वस्तुगत विवरण तयार गर्ने सहमति पश्चात गाउँपालिकाले प्रत्येक वडाबाट दुईजना सूचना संकलक छनोट गरि उक्त सूचना संकलकहरूलाई घरधुरी सर्वेक्षणका लागि मोवाइल एप संचालन सम्बन्धि तालिम संचालन गरिएको थियो । गाउँपालिकाको अगुवाईमा छनोट भएका घरधुरी र संस्थागत सूचना संकलकहरूलाई भारदेउ स्थित भारदेउ भ्यू मिनी रिसोर्ट, भारदेउमा मिति २०७७ साल पौष ३ र ४ गते दुईदिने आवासिय तालिम संचालन गरिएको थियो । कोन्ज्योसोम गाउँपालिकाको नेतृत्वमा सिनिक इन्टरटेन्टमेन्टको व्यवस्थापन र सि.एस.डि.एस.को प्राविधिक सहयोगमा संचालित यस तालिममा सूचना संकलकहरूलाई सूचना संकलनको महत्व र ध्यान दिनुपर्ने कुराहरूका साथै घरधुरी सर्वेक्षण गर्दा मोवाइल एपमा कसरी सूचना लिने, सूचना लिदाँ विचार गर्नुपर्ने कुराहरू र लिएका सूचनाहरू पठाउने तरिकालाई विस्तृत रूपमा जानकारी गराईएको थियो । सूचना संकलकहरूलाई आफ्नो मोवाइलमा अभ्यास गराउँदै प्रश्नावलीले खोजेको उत्तरहरूको समेत व्याख्या गरिएको र सूचना संकलकहरूलाई आफूले अभ्यास गर्दा आईपरेका समस्या वा अस्पष्टतालाई टिपोट गर्न अनुरोध गर्दै सिकाईलाई व्यवहारिक बनाईएको थियो ।

घरधुरी र संस्थागत सर्वेक्षणको प्रश्नावलीहरू गाउँपालिका मार्फत गाउँपालिकाका अध्यक्ष, उपाध्यक्ष र वडा अध्यक्षहरूलाई उपलब्ध गराई आवश्यक सुझाव संकलन गरिएको थियो । प्राप्त सुझावहरूलाई समावेश गरी प्रश्नावलीलाई अन्तिम रूप दिईएको र उक्त प्रश्नावलीमा आधारित भई प्रत्येक वडाबाट छनोट भएका दुईजना सहित जम्मा १० जना र संस्थागत तथ्यांक संकलनका लागि दुईजना सहित कूल १२ जना गणकहरूबाट सूचना संकलन गरिएको थियो ।

१.४.३ तथ्यांक संकलन

वस्तुगत विवरण तयारीका लागि मुख्य गरेर प्राथमिक र द्वितीय श्रोतबाट तथ्यांक संकलन गरिएको छ । प्राथमिक श्रोतमा पारिवारिक विवरण संकलन तथा सहभागितामूलक छलफलबाट अन्य विवरण संकलन गर्ने फारमहरू प्रयोग गरिएको थियो । द्वितीय श्रोतबाट तथ्यांक संकलनका लागि संस्थागत सर्वेक्षण फारम उपयोग गरियो । तथ्यांक संकलनका लागि प्रयोग गरिएका पारिवारिक विवरण र संस्थागत विवरण संकलन मोवाइल एप मार्फत कोवोटुल मार्फत गरिएको थियो । संस्थागत तथ्याङ्कको प्रमुख श्रोतहरूमा गाउँ कार्यपालिकामा रहेका विभिन्न सेवा प्रदायक सरकारी निकायहरू, शैक्षिक संस्था, स्वास्थ्य संस्था, गैसस र समुदायमा आधारित संस्था,

वैक तथा वित्तीय संस्था र बजार क्षेत्रमा रहेका पसलहरु, व्यवसायिक फार्महरु, ऐतिहासिक स्थालहरु रहेको थियो । निर्वाचित जनप्रतिनिधि, कर्मचारी, स्थानीय सहजकर्ता तथा गणकहरु परिचालन गरी उपलब्ध सर्वेक्षण विधि तथा तत्सम्बन्धी औजार बमोजिम तथ्याङ्क संकलन गरियो ।

त्यसरी नै श्रोत नक्शा तयारीको लागि स्थानीयस्तरमा छनौट गरिएका सहजकर्ताहरुलाई तालिम दिई वडा समितिका पदाधिकारीहरु र अन्य वृद्धिजिविहरुको सहभागितामा Google earth बाट बाटो, सेवा केन्द्रहरु, पोखरी, ताल र बाढी कटान क्षेत्र जस्ता श्रोतहरुको नक्शांकन तथा आवश्यक तथ्यांक संकलन गरिएको थियो । यस कार्यका लागि मिति २०७७ साल माघ १४ र १५ गते प्रत्येक वडाहरुमा गई वडा अध्यक्ष लगायत अन्य जनप्रतिनिधिहरु, वडा कार्यालयका कर्मचारीहरु र उपलब्ध भएका स्थानीयबासीहरुको उपस्थितिमा जानकारी लिईएको थियो ।

१.४.४ तथ्याङ्क प्रशोधन तथा विश्लेषण र श्रोत नक्शा तयारी

प्राप्त तथ्याङ्कलाई सूचनाको आवश्यकता अनुसार तथ्याङ्कशास्त्रीय विधि अनुसार Database management तथा सूचना प्रविधि विज्ञहरुद्वारा विश्लेषण गरियो । संकलित सूचनालाई डिजिटल प्रोफाइलको रूपमा विकास गर्ने र आवधिक गर्न सकिने प्रावधानलाई अवलम्बन गरिएको छ । यसमा विषयगत क्षेत्र, वडागत र सामाजिक संरचनागत (लैंगिक र जातिगत) अनुसार विश्लेषण गरिएको छ । यसैगरी जिल्लागत रूपमा मात्र प्रतिवेदन वा अभिलेखबाट प्राप्त तथ्यांकलाई गाउँपालिकाको प्रतिनिधित्व हुने वा सामान्यकरण गर्न मिल्ने हदसम्म सोही अनुसार हुने गरी उल्लेख गरिएको छ । विश्लेषणबाट प्राप्त सूचनाहरु मध्ये भौगोलिक, भौतिक, प्राकृतिक तथा साँस्कृतिक विवरणलाई भौगोलिक सूचना प्रणालीमा आधारित स्रोत नक्सा तयार गरियो ।

१.४.५ वस्तुगत विवरणको मस्यौदा तयारी

नेपाल सरकारबाट उपलब्ध गाउँ वस्तुगत विवरणको ढाँचा, गाउँ कार्यपालिका र सरोकारसँगको छलफल र निष्कर्ष बमोजिम गाउँ वस्तुगत विवरणको मस्यौदा तयार गरियो । मस्यौदा तयार गर्दा उपलब्ध ढाँचामा स्थानीय परिवेश र विशिष्टता, विषय तथा सूचना र विवरणलाई समावेश गर्ने प्रयास गरिएको छ ।

१.४.६ वस्तुगत विवरण सुझाव संकलन

स्थानीय तहको वस्तुगत विवरण कार्यविधिमा उल्लेखित स्तरीय ढाँचा बमोजिम तयार गाउँ वस्तुगत विवरणको मस्यौदा प्रस्तुत तथा छलफल गरी सुझाव प्राप्त गर्न गाउँपालिका स्तरीय प्रमाणीकरण कार्यशाला गोष्ठीको आयोजना गरियो । वि.सं. २०७७ साल माघ २७ गते मंगलवारको दिन गाउँपालिका अध्यक्ष, उपाध्यक्ष, वडा अध्यक्षहरु, वडा सदस्यहरु र कर्मचारीहरुबीच समग्र तथ्यांक संकलनको अवस्था, प्रारम्भिक नतिजाहरु प्रस्तुत गरिएको थियो । कार्यशालामा सूचना तथा विवरण प्रस्तुत गरी वृहत छलफलमा सुझाव संकलन गर्नुका साथै वस्तुगत विवरणलाई औपचारिक रूपमा अनुमोदन गरियो । प्रस्तुत सूचना तथा विवरणलाई गाउँपालिकाको आधाररेखा सूचनाको रूपमा लिई योजना तर्जुमा, नतिजा अनुगमन तथा विकासका उपलब्धीको लेखाजोखाको लागि प्रयोग गर्ने प्रतिवद्धता गरियो ।

१.४.७ गाउँ वस्तुगत विवरण अन्तिम प्रतिवेदन तयारी

गाउँ वस्तुगत विवरण प्रमाणीकरण कार्यशालाबाट प्राप्त राय तथा सुझाव, जिसस, विषयगत शाखा, वडा समिति र सहयोगी निकायबाट समेत प्राप्त सुझावलाई समावेश गरी गाउँ वस्तुगत विवरणको अन्तिम प्रतिवेदन तयार गरियो ।

१.५ सीमा

गाउँ वस्तुगत विवरणलाई नेपाल सरकारद्वारा जारी ढाँचा तथा विगतमा सफल अनुभव बमोजिम तयार गरिएको छ । विवरणमा यथासक्य बढी सूचना समाविष्ट हुने गरी तयारी गर्ने अभ्यास भएता पनि स्थानीय शासन संचालनको सिकाईको अवस्था भएको हुँदा कानूनी, नीतिगत तथा तथ्याङ्क व्यवस्थापन सम्बन्धी व्यवहारिक कठिनाईहरू आइपर्थ्यो । सोको बावजुद सम्बन्धि सबैको प्रयासबाट गाउँ वस्तुगत विवरण तयारी कार्य पुरा गरिएको छ । प्रस्तुत तथ्यांकलाई संभव भएसम्म वडागत र सामाजिक रूपमा खण्डीकृत र विषयगत रूपमा एकीकृत गर्ने प्रयास गरिएको छ । सूचना संकलनको क्रममा सूचनादाताबाट यथार्थ जानकारी लिने प्रयास गरिएपनि सूचनादाताबाट प्राप्त तथ्यांकलाई जाँच गर्न नसकिने भएकोले प्राप्त सूचनालाई नै आधार मानी विश्लेषण गरिएको छ । गाउँपालिकामा सीमित कानूनी तथा नीतिगत व्यवस्था, स्रोतसाधनको बावजुद पहिलो प्रयासको रूपमा तयार गरिएको यस वस्तुगत विवरण आगामी दिनमा आवश्यकता अनुसार परिमार्जन गर्दै लगिनेछ ।

परिच्छेद २: गाउँपालिकाको चिनारी

कोन्ज्योसोम गाउँपालिका बागमति प्रदेश अन्तर्गत ललितपुर जिल्लामा अवस्थित छ। नेपालको संविधान २०७२ बमोजिम नेपाल सरकारले स्थानीय निकायहरूले पुन संरचनाको लागि गठन गरेको उच्च स्तरिय आयोगले २०७३ पुस २२ गते बुझाएको प्रतिवेदन नेपाल सरकारले परिमार्जन गरी वि.सं.२०७३ फागुन २७ गते देखि स्थानीय तह लागू गर्ने निर्णय अनुसार यस गाउँपालिका घोषणा गर्दा ललितपुर जिल्लाको साविक चौघरे, शंखु, दलचोकी, नल्लु र भारदेउ गाउँ विकास समितिलाई एकै स्थानमा गाभिएको थियो। हाल यस गाउँपालिकामा ५ वटा वडाहरू रहेका छन्। यस गाउँपालिकाको कार्यालय वडा नं. १ चौघरेमा रहेको छ।

२.१ भौगोलिक अवस्थिति

यस कोन्ज्योसोम गाउँपालिका भौगोलिक अवस्थितिका हिसाबले विश्व मानचित्रमा ८५ डिग्रि १८ मि.२७ से.देखि ८५ डिग्रि २४ मि.२३ से. पूर्वी देशान्तरसम्म र २७ डिग्रि २८ मि.३६ से.देखि २७ डिग्रि ३३ मि.४९ से. उत्तरी अक्षांशमा अवस्थित यस कोन्ज्योसो गाउँपालिकाको कूल क्षेत्रफल ४४.१६ वर्ग कि.मि. छ। गाउँपालिकाको उचाई समुन्द्र सतहबाट १०५३ मिटरदेखि २६१९ मिटरसम्म छ। यहाँको औषत अधिकतम तापक्रम २६.४ डिग्रि र औषत न्यूनतम तापक्रम २.३ डिग्रि रहेको पाईन्छ। यस गाउँपालिकाको १२ महिनाको औषत तापक्रम १४.८ डिग्रि सेल्सियस र वार्षिक औषत वर्षा १६९७ मि.मि. रहेको छ। यस गाउँपालिका राजधानीदेखि २७ किलोमिटर दक्षिणपूर्वमा अवस्थित छ भने प्रदेश राजधानी हेटौँडाबाट १०१ किलोमिटरको दुरीमा रहेको छ। यस गाउँपालिकाको उत्तरमा गोदावरी नगरपालिका, पश्चिममा गोदावरी नगरपालिका र बागमति गाउँपालिका, दक्षिणमा बागमति र महाकाल गाउँपालिका र पूर्वमा महाकाल गाउँपालिका र काभ्रेपलान्चोक जिल्ला रहेका छन्।

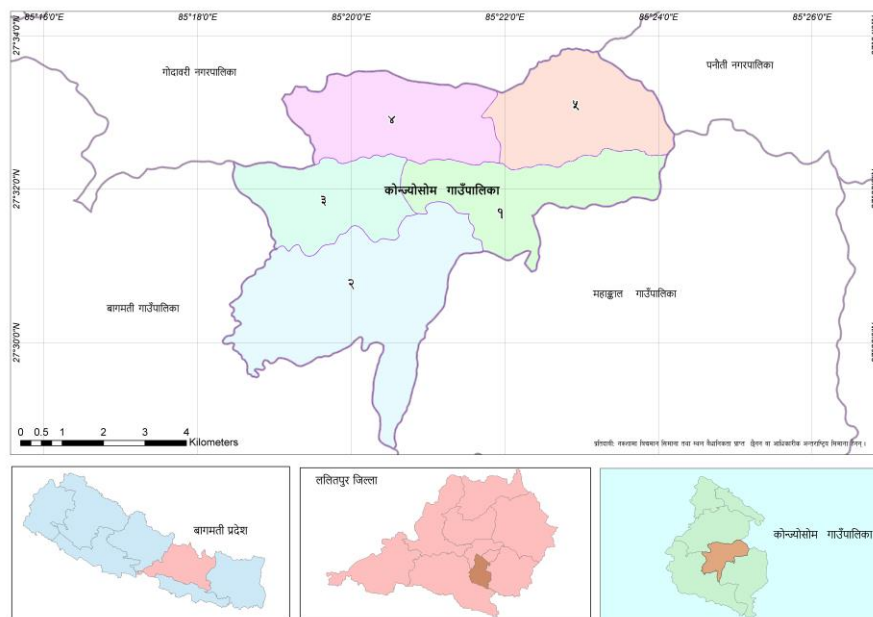
क्षेत्रफलको आधारमा सबैभन्दा ठूलो वडामा वडा नं. २ रहेको छ जसले ३२.४३ प्रतिशत भुभाग ओगटेको छ भने सबैभन्दा सानो वडा नं. ३ ले १४.१५ प्रतिशत भुभाग ओगटेको छ। वडा अनुसार गाउँपालिकाको क्षेत्रफल यस अनुसार रहेको छ:

तालिका १: वडागत क्षेत्रफल

वडा नं.	क्षेत्रफल (वर्ग कि.मि)	प्रतिशत
१	७.७४	१७.५३
२	१४.३२	३२.४३
३	६.२५	१४.१५
४	८.०२	१८.१६
५	७.८३	१७.७३
जम्मा	४४.१६	१००.००

स्रोत: कोन्ज्योसोम गाउँपालिका

कृषि, पर्यटन, संस्कृति, वातावरण र पूर्वाधार:
सुशासनयुक्त, सभ्य र समृद्ध कोन्ज्योसोमको आधार



२.२ ऐतिहासिक चिनारी तथा नामाकरण

नयाँ संरचना अनुसार नयाँ नाम राखिएको गाउँपालिकाको आफ्नो छुट्टै विशेषता रहेको छ । तत्कालिन ५ वटा गाउँ विकास समितिहरूको भौगोलिक क्षेत्रलाई समेटी बनेको यस गाउँपालिकाको नामाकरण संविधानको मर्म अनुसार पहिचानको नाममा राखिएको छ । ७५ प्रतिशतभन्दा बढी तामाङ्ग जातिको बसोवास रहेको यस गाउँपालिका देशको राजधानी काठमाण्डौंवाट नजिक रहेको गाउँपालिका हो । भौगोलिक सुन्दरता, धार्मिक विविधता र सांस्कृतिक एकता रहेको यस गाउँपालिकाको नाम तामाङ्ग भाषामा कोन्ज्योको अर्थ रत्न र सोमको अर्थ तीन हो । कोन्ज्योसोमलाई त्रिरत्न भन्न सकिन्छ । कोन्ज्योसोमको अर्थ बुद्धका त्रिरत्न हो जसमा बुद्धरत्न, धर्मरत्न र सङ्गरत्न पर्दछन् । बुद्धरत्नले भगवान गौतम बुद्धको वाणी, धर्मरत्नले स्वयं भगवान धर्मका गुरु र संघरत्नले भगवान बुद्धको उपदेशलाई विश्वभरी फैलाउने कार्यलाई बुझिन्छ साथै कोन्ज्योसोम शब्दले हिन्दु धर्मका त्रिदेव ब्रह्मा, विष्णु र महेश्वर (सृष्टिकर्ता, पालनकर्ता र संहारकर्ता) लाई पनि बुझाउने गर्दछ भन्ने धार्मिक विश्वास रहेको छ ।

२.३ गाउँपालिकाका धार्मिक, प्राकृतिक तथा पर्यटकीय महत्वपूर्ण स्थलहरू

प्राकृतिक रूपमा हरियाली डाँडाकाडाँ र विभिन्न धार्मिक, प्राकृतिक र पर्यटकीय स्थलहरू रहेको यस गाउँपालिकालाई एक पर्यटकीय गाउँपालिकाको रूपमा अगाडी बढाउन सकिने सम्भावना भएको गाउँपालिकाको हो । अनुपम प्राकृतिक सौन्दर्य, प्रचुर जैविक विविधता, बहुजातीय, बहुभाषी, बहुधर्म र सामाजिक विविधता एवं ऐतिहासिक तथा सांस्कृतिक सम्पदाले भरिपूर्ण नेपाल विश्व पर्यटन मानचित्रमा प्रमुख पर्यटकीय गन्तव्य स्थलको रूपमा सुपरिचित छ । पर्यटन व्यवसाय आफैमा राष्ट्रिय अर्थतन्त्रको विकासको प्रमुख आधार भएकोले यस व्यवसायको विविधीकरण र विस्तारद्वारा आम नागरिकको जीविकोपार्जन र रोजगारीका अवसरमा वृद्धि गरी जनताको जीवनस्तरमा सुधार गर्नु अपरिहार्य भईरहेको सन्दर्भमा यस गाउँपालिकामा रहेका विभिन्न धार्मिक र प्राकृतिक स्थलहरूलाई पर्यटकीय स्थलको रूपमा विकास कार्य अगाडी बढिरहेको छ । राजधानीवाट नजिकै रहेको यस गाउँपालिकामा अवस्थित प्राकृतिक डाँडाहरू दृश्यावलोकनका उपयुक्त स्थानहरू रहेका छन् । सवैजसो वडाहरूमा रहेका विभिन्न डाँडाहरूवाट दृश्यावलोकन गर्न सकिन्छ

कृषि, पर्यटन, संस्कृति, वातावरण र पूर्वाधार:
सुशासनयुक्त, सभ्य र समृद्ध कोन्ज्योसोमको आधार

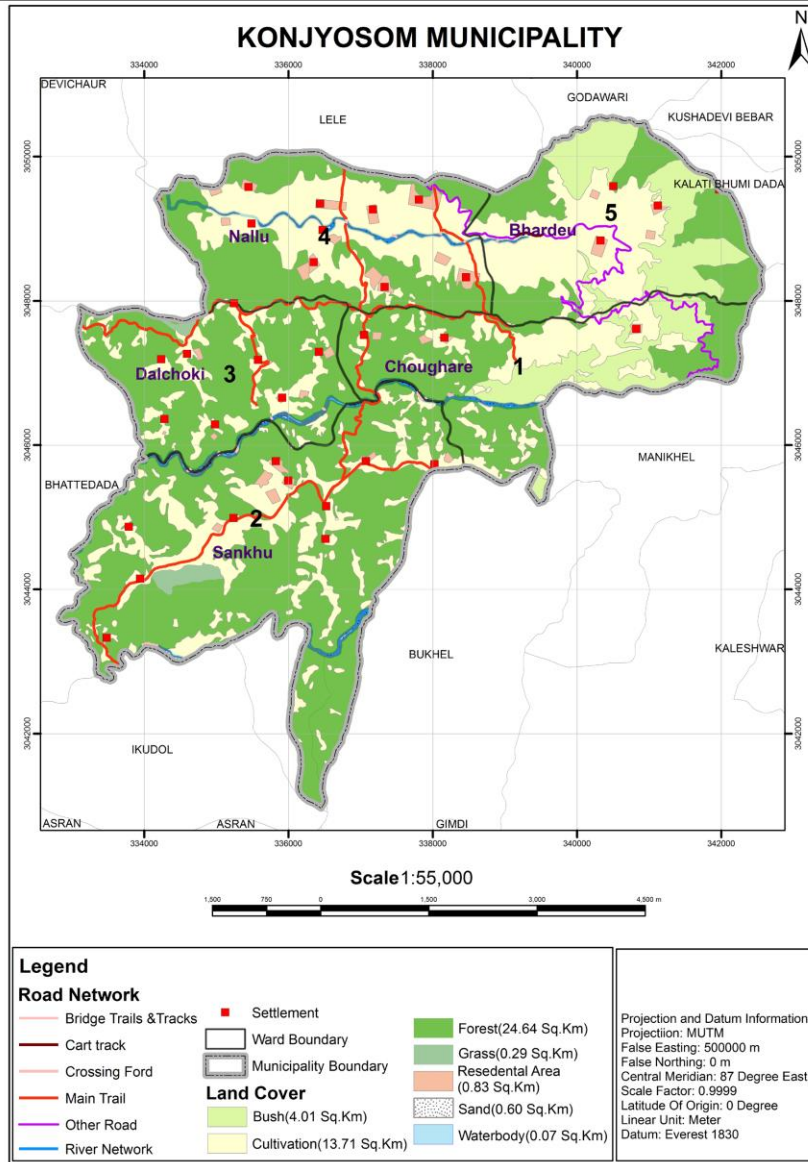
यसमा पनि नल्लु डाँडा, दलचोकी स्थित धनापति डाँडा मुख्य रहेका छन् । यसैगरी भालुखोला भरना र तुप्चे भरना पनि अर्को पर्यटकीय स्थलको रूपमा रहेका छन् । यस गाउँपालिकामा धार्मिक स्थलको रूपमा विभिन्न गुम्बा, मठ मन्दिर र चर्चहरू रहेका छन् । संख्यात्मक हिसावमा गुम्बा, मठ मन्दिर र चर्चहरूको संख्या गाउँपालिकाभरीमा ४२ वटा रहेका छन् ।

पर्यटकीय तथा धार्मिक दृष्टिकोणले महत्वपूर्ण मानिने गुप्तेश्वर गुफा यस कोन्ज्योसोम गाउँपालिकाको वडा नं. ५ मा रहेको छ, जसले आन्तरिक बाहिरी पर्यटकलाई आकर्षण गरेको देखिन्छ । यस स्थानमा वैशाख पूर्णिमाको दिन ठूलो मेला लाग्ने गर्दछ । वैशाख पूर्णिमाका अघिल्लो दिन यस गुफामा बौद्ध धर्मावलम्बीहरूले पुजाआजा गरी भोलिपल्ट पूर्णिमाका दिन फेदीमा गुम्बा गई पुजा गर्ने प्रचलन रहेको छ । कुन्यकाली मन्दिर, कालेश्वरी मन्दिर, बालकुमारी मन्दिर आदि यहाँका प्रसिद्ध मन्दिरहरू हुन् । वडा नं. ५ भारदेउमा अवस्थित कुन्यकाली मन्दिर देवीको मन्दिर हो । जहाँ तामाङ जातीले पूजाआजा गर्ने गर्दछन् भने वडा नं. ५ कै भालुखोलामा कालेश्वरी मन्दिर रहेको छ । यस मन्दिरमा माघ १ गते मेला लाग्ने गर्दछ । यसका अतिरिक्त स-साना मन्दिर, गुम्बा, टुशाल, चैत्य, चर्च आदि यहाँका विभिन्न धार्मिक आस्था र मान्यता राख्नेहरूका लागि पवित्र र दर्शन गर्ने स्थानहरू हुन् जसले यस गाउँपालिकाको विविधता प्रस्तुत गरेका छन् । यस गाउँपालिकामा स्वच्छ हावापानी लगायत मनोरम दृष्य भएका धार्मिक स्थलहरू, मन्दिर तथा ठाउँ ठाउँमा स-साना गुफा रहेका कारण पर्यटकका लागि सम्भावना बोकेको क्षेत्रको रूपमा लिन सकिन्छ । यस गाउँपालिका रहेका प्राकृतिक सौन्दर्यतालाई हेर्दा पर्यटकहरूलाई दृष्यावलोकन, पैदल तथा साईकल यात्रा, कृषि पर्यटक, वनभोज र वनस्पति अवलोकन लगायत ध्यान तथा आत्मशान्तिका लागि पर्यटकीय स्थलहरूलाई व्यवसायिक रूपमा लैजाने हो भने यहाँ रोजगारीका अवसरहरू पनि सिर्जना हुने सम्भावना देखिन्छ ।

२.४ राजनीतिक अवस्थिति

कोन्ज्योसोम गाउँपालिका बागमति प्रदेश अन्तर्गत ललितपुर जिल्लामा अवस्थित रहेको छ । साविकका ५ वटा स्थानीय निकायहरू (चौघरे, शंखु, दलचोकी, नल्लु र भारदेउ) समावेश गरी बनेको यस गाउँपालिकामा ५ वडाहरू रहेका छन् । यस प्रदेशमा विद्यमान ३ वटा महानगरपालिका, एउटा उपमहानगरपालिका, ४१ वटा नगरपालिका र ७४ वटा गाउँपालिकाहरू मध्ये कोन्ज्योसोम गाउँपालिका एक हो । यसैगरी ललितपुर जिल्लामा कूल ६ वटा स्थानीय तहहरू रहेका छन् जसमा एउटा महानगरपालिका, २ वटा नगरपालिका र ३ वटा गाउँपालिका मध्ये कोन्ज्योसोम गाउँपालिका एक हो । गाउँपालिकाको कार्यालय वडा नं. १ चौघरेमा रहेको छ ।

कृषि, पर्यटन, संस्कृति, वातावरण र पूर्वाधार:
सुशासनयुक्त, सभ्य र समृद्ध कोन्ज्योसोमको आधार



२.५ धरातलीय अवस्था

बागमति प्रदेश अन्तर्गत रहेको कोन्ज्योसोम गाउँपालिका पहाडी क्षेत्रको पहिचानको रूपमा रहेको स्थानीय तह हो । यस गाउँपालिकालाई धरातलीय स्वरूपमा हेर्दा पहाडी श्रृंखलाले बनेको यस गाउँपालिकामा चट्टानी भूभाग, भीरपाखा, कतै कतै समतल तथा बसोबासयोग्य क्षेत्र सहितको विविधतायुक्त धरातलीय अवस्थिति रहेको छ । भिरालोपनका आधारमा यस गाउँपालिकाको भूवनोटलाई विश्लेषण गर्दा यहाँ ५ डिग्रीभन्दा कम देखि लगभग ४० डिग्रीभन्दा माथिको तिव्र भिरालोपन भएको छ । गाउँपालिकाको साविकका गाविस नल्लुमा अधिकांश भूभाग ५ डिग्री देखि २० डिग्रीसम्मको भिरालोपन रहेको छ । मुख्य गरी गाउँपालिकाको शंखु र दलचोकी क्षेत्रमा बढी भिरालोपन रहेको देखिन्छ । समग्रमा भन्दा लगभग आधा भूभागमा १५ डिग्री भन्दा बढीको भिरालोपन छ । खासगरी गाउँपालिका विकासका लागि निर्माण गरिने पूर्वाधारहरू भिरालो स्थानमा बढी जोखिम युक्त हुन सक्छन् । यस क्षेत्रमा प्रायजसो कमजोर माटो तथा बालुवा मिसिएको माटो भएको कारण थोरै भिरालो भएपनि पहिरो तथा भूस्खलनको जोखिम बढी छ । गाउँपालिका क्षेत्रको विकासका कममा

जनसंख्याको आप्रवासन र स्रोत माथिको तिब्र दोहन आदिका कारण बढी जोखिम हुन्छ। यो गाउँपालिका पनि त्यही वर्गीकरणमा पर्दछ।

क) Slope १°-५° (माटोको गहिराई पर्याप्त भएको, पानीको निकास राम्रो हुने कान्ला बनाई खेती गर्न सकिने

यस्तो जमिनमा माटोको गहिराई पर्याप्त हुन्छ र पानी सतहमा तथा अर्धभूमिगत अवस्थामा समेत सजिलै निकास हुन्छ। मनसुनी खेती गर्नका लागि यस्तो भूमिमा गराहरू बनाउनु पर्दछ। सतहगत जलप्रवाह एवं अर्धभूमिगत पानीको निकासलाई भू-क्षय हुन नपाओस भनी नियन्त्रणका उपायहरू अपनाउनु पर्दछ। माटोका भौतिक गुणहरू तथा जमिनको भिरालोपनका कारण वर्षाको पानीबाट नयाँ खोल्सीहरू बन्ने र ती खोल्सीहरू प्रकारान्तरमा चौडा हुँदै गएर भू-क्षयको प्रवृत्ति बढ्ने हुनाले यस वर्गको जमिनको संरक्षण गर्न विशेष ध्यान दिनु पर्दछ। यस वर्गको जमिनमा परम्परागत, मध्यम वा आधुनिक विधिबाट खेती गर्न सकिन्छ। मनसुनको समयमा हुने वर्षाका कारण चरन तथा वनस्पतिलाई पनि मनगो फाइदा पुग्दछ। यस्तो जमिनमा धान खेती गर्न सकिन्छ।

ख) Slope ५°-३०° (माटोको गहिराई ५०-१०० से.मी. भएको, पानीको निकास राम्रो हुने, कान्ला बनाएर मात्र खेती गर्न सकिने

५°-३०° स्लोप रहेको, पानीको निकास राम्रो हुने गरेको तथा माटोको पत्रको गहिराई ५० से.मी. देखि १०० से.मी. सम्म रहेको जग्गा यस वर्गमा पर्दछ। यस वर्गको जमिनमा पहिरो जाने, जमिन भासिने जस्ता भू-क्षयीकरणका प्रवृत्तिहरू सामान्यरूपमा देखा परिरहन्छन्। त्यसैले जमिनलाई सामान्यरूपमा व्यवस्थापन नगरिएमा यस्ता प्रवृत्तिमा फुन् वृद्धि हुने हुन्छ। वन, वनस्पतीका लागि यो जमिन त्यति सहज हुँदैन। गाईबस्तुको आवत-जावतबाट भू-क्षयीकरणमा वृद्धि हुने हुनाले चरन विकासलाई यस प्रकारको जमिनमा प्रश्रय दिन ठीक हुँदैन। तर, पालैपालो निश्चित स्थानहरूमा गाईबस्तु थुनेर चराउने हो भने त्यसले जमिनको उत्पादकत्वमा सघाउ पनि पुऱ्याउन सक्दछ। यस प्रकारको जमिनमा विशेष गरी मनसुन खेतीका लागि भू-क्षय रोक्न गराहरू बनाउन अनिवार्य हुन्छ। यसमा खेतीका परम्परागत र मध्यमस्तरीय प्रविधि नै अपनाउनुपर्ने हुन्छ। यस प्रकारको भिरालोपन भएको जमिनमा खेती गर्दा माटोको भौतिक गुणहरूसँग व्यवस्थापन सिपको सम्मिश्रणले मुख्य भूमीका खेलेको हुन्छ। सिंचाइको प्रयोग नियमित रूपमा पहिलेदेखि नै भइरहेको खण्डमा सिंचाइ गर्दा भू-क्षयको समस्या आउदैन, तर नयाँ सिंचाइ प्रणाली शुरु गर्ने हो भने शुरुमा सावधानी अपनाउनु पर्दछ। अलिकति पनि बढी सिंचाइ भएको खण्डमा भू-क्षयीकरणको प्रवृत्ति तुरुन्त शुरु हुन सक्दछ।

ग) Slope = ५°-३०° माटोको गहिराई २० से.मी. मात्र भएको, पानीको निकाससहज भएको तथा जमिनको भिरालोपन ३०° (१.७ मिटरमा १ मी.) भन्दा बढी भएको, काठ दाउरा उत्पादन गर्न उपयुक्त।

माटोको पत्र २० से.मी. मात्र गहिराई भएको पानीको निकास सहज भएको तथा जमिनको भिरालोपन भिरालोपन ३०° (१.७ मिटरमा १ मि.) भन्दा बढी भएको जमिन यस वर्गमा पर्दछ। यस प्रकारको ज्यादा भिरालोपन भएको जग्गामा गरा बनाएर खेती गर्नु फाइदाजनक देखिदैन। यस प्रकारको जमिनमा वर्षाको पानीबाट छिटो खोल्सीहरू बन्ने वा बाढीले क्षती पुऱ्याउने ठूलो सम्भावना रहन्छ। यस प्रकारको जमिनमा वनस्पतीहरू लगाउन, उपयुक्त देखिन्छ। यहाँ काठ र इन्धनका लागि वन पैदावारको उत्पादन वृद्धि गर्नु उपयुक्त हुनेछ। पहिरो जाने वा बाढीबाट क्षति हुने प्रवृत्ति यस प्रकारको जमिनका सामान्य लक्षण हुन्। यस्तो क्षेत्रमा जङ्गलको विकास गरी इन्धन, पशु आहार तथा काठ उत्पादन गर्न सकिन्छ। जङ्गल फडानी भएको छ भने पनि यस्तो क्षेत्रमा या त बोटविरुवालाई पुनः हुर्काउन सकिन्छ या त वृक्षारोपण गर्न सकिन्छ।

यस वर्गमा पर्ने जमिनहरूमा गाईबस्तुलाई चराउने चलन कडाइकासाथ नियन्त्रण गर्नुपर्छ। यदि इन्धन, पशु, आहार तथा चरनको लागि उपयोग गर्ने हो भने पनि वार्षिक उपयोगले भविष्यको उत्पादकत्वलाई जोखिममा

**कृषि, पर्यटन, संस्कृति, वातावरण र पूर्वाधार:
सुशासनयुक्त, सभ्य र समृद्ध कोन्ज्योसोमको आधार**

पार्ने खालको हुनुहुँदैन । यस प्रकारको क्षेत्रमा यस्तो वन पैदावर उपयोग गर्ने तरिका, स्थान र पहुँचको लागि बाटोका विशेष र सुरक्षित योजना बनाउनु पर्दछ । यस्तो जमिन खेतिको लागि उपयुक्त हुँदैन ।

घ) Slop > ४०° माटोको गहिराई २० से.मी. भन्दा कम भएको, भू-क्षय भइरहने पुनरुत्पादनको संभावना कम भएको

ज्यादै भिरालो भएको, मध्यम भिरालोपन भए पनि माटो पत्र (तह) २० से.मी. भन्दा कम भएको वा जस्तोसुकै भिरालोपन भए पनि वर्षे पानीबाट क्षति भएको, धेरै खोल्सीहरू सिर्जना भएको जमिन यस वर्गमा पर्दछ । यस प्रकारको जमिन अति नै कमजोर, भू-क्षयीकरणको प्रवृत्ति भएको तथा पुनर्निर्माण र पुनर्स्थापीकरणको सम्भावना पनि अत्यन्त कम भएको कारण अन्न एवं वनस्पती खेतीका लागि अनुपयुक्त मानिन्छ । यस प्रकारको जमिनलाई घाँस वा बोट-विरुवा लगाएर हराभरा बनाइराख्नु पर्छ, किनभने माथि उल्लेख गरिए भैं एकातिर यस्तो जमिनमा भू-क्षयीकरणको प्रवृत्ति तीव्र रहेको हुन्छ भने अर्कातिर एक पटक भू-स्खलन भइसकेको क्षेत्रलाई पुनः अधिग्रहण (reclaim) गर्न असम्भव नै हुन्छ । उच्च भू-भागमा माटोको तापक्रम कम रहने भएबाट तथा भिरालोपन बढी भएबाट माटो सजिलैसँग बग्दछ ।

२.६ भू उपयोगको अवस्था

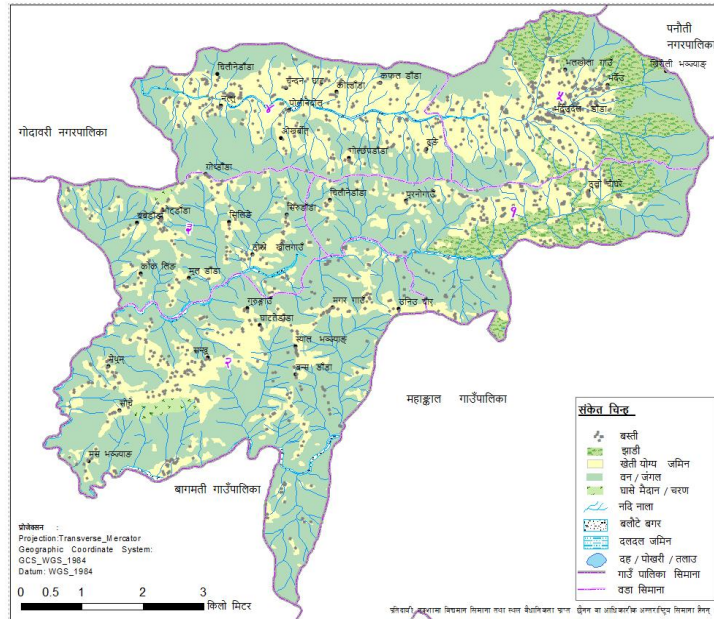
दक्षिण ललितपुरमा अवस्थित यस कोन्ज्योसोम गाउँपालिकाको विद्यमान भू-उपयोग हेर्दा भण्डै ५५.८ प्रतिशत (२४.६४ वर्ग कि.मी.) भूभाग वनजंगलले ढाकिएको छ भने ३९.०५ प्रतिशत (१३.७९ वर्ग कि.मी.) भूभाग हाल खन-जोत हुने उपयुक्त जमिनको रूपमा रहेको छ । त्यस्तै भाँडी तथा बुट्यान क्षेत्रले करिब ९.०८ प्रतिशत (४.०९ वर्ग कि.मी.) जग्गा ओगटेको पाइन्छ । बालुवा तथा चट्टान १.३६ प्रतिशत (०.६ वर्ग कि.मी.), घाँसे मैदान ०.६६ प्रतिशत (०.२९ वर्ग कि.मी.) र नदीनाला तथा खोलाहरू ०.९८ प्रतिशत (०.०८ वर्ग कि.मी) भूभागमा रहेको पाइन्छ । गाउँपालिकामा १.८८ प्रतिशत (०.८३ वर्ग कि.मी.) भूभागमा गाउँवासीहरूले आफ्नो वस्ती बनाई बसोबास गरेको देखिन्छ । भू उपयोगको अवस्थालाई तलको तालिकामा देखाईएका छः

तालिका २: भूउपयोगको विवरण

क्र.सं.	भूभागको विवरण	ओगटेको क्षेत्र (वकिमी)	प्रतिशत
१	भाँडी	४.०९	९.०८
२	खेतीयोग्य जमीन	१३.७९	३९.०५
३	वनजंगल	२४.६४	५५.८
४	घाँसे मैदान	०.२९	०.६६
५	बालुवा	०.६	१.३६
६	नदीनाला तथा खोला	०.०८	०.९८
७	वस्ती	०.८३	१.८८
	जम्मा	४४.९६	१००

स्रोत: गाउँपालिकाको तथ्यांक

कृषि, पर्यटन, संस्कृति, वातावरण र पूर्वाधार:
सुशासनयुक्त, सभ्य र समृद्ध कोन्ज्योसोमको आधार



२.७ जनवार तथा वनस्पति

यस गाउँपालिका क्षेत्रभित्र अवस्थित ठूला तथा साना खोला एवं खोल्सीहरु यहाँको मुख्य प्राकृतिक सम्पदाहरु हुन् । सिंचाईको मुख्य स्रोतको रूपमा यी खोला तथा खोल्सीहरु रहेका छन् । जैविक विविधताको हिसावले चिसो हावापानीमा पाईने ढिकुर, बकुल्ला, कालिज, चिल, सिम कुखुरा, गिद्ध, कोईली, जुरेली, भंगेरा, सुंगा, चिवे, फिस्टा, निलकण्ठ, माटिकोरी, धोविचरा जस्ता विभिन्न प्रजातिका चराहरु र चितुवा, सालक, जंगली बदेल्, निर बिरालो, खरायो, लोखर्के, दुम्सी, फ्याउरो, रतुवा मृग, स्याल जस्ता जनावरहरु पाईन्छ । जंगल क्षेत्रमा पाईने प्रमुख वनस्पतिहरुमा उतीस, लांकुरी,पैयु, खसु, फलाँट, फिरफिरे, काउलो, खोटेसल्लो, कटुस, खयर, लप्सी, निम, हल्लुडे, चिलाउने, भोगटे, अम्बा, कागती आदि हुन् । यस क्षेत्रमा पाईने गैरकाष्ठ वन पैदावारमा लोठसल्ला, सुगन्धवाल, चिराईतो, अर्गेली, अमला, हर्बोवरो, बोभो, रिठठा, टिमुर आदि हुन् ।

परिच्छेद ३: जनसांख्यिक विवरण

यस परिच्छेदमा कोन्ज्योसोम गाउँपालिकाको जनसांख्यिक अवस्था सम्बन्धी वसोवास भएको वस्ती, घरधुरीहरूको विवरण, जनसंख्या वनोट सम्बन्धी विवरणहरू प्रस्तुत गरिएको छ।

३.१ वस्तीहरूको विवरण

यस गाउँपालिकामा रहेको कूल ५ वटा वडाहरूमा रहेको वडागत वस्तीहरू निम्न रहेका छन्:

वडा नं. १ : चौघरे, सिंगाने भञ्ज्याङ्ग, स्याङ्गतानटोल, तल्लो गोङ्गवाटोल, ठोस्नेखोला,

वडा नं. २ : मगरगाउँ, भलडाँडा, शंखु, निम्के, गढी, बतासे, मानेचौर, चपक,

वडा नं. ३ : सिलिङ्गे, कोदार, भोटुडाँडा, गोठभञ्ज्याङ्ग, कोलचौर, कोकलिङ्ग

वडा नं. ४ : देउराली, ठूलोगाउँ तला, नल्लु, ठूलोडाँडा, गोल्छेनल्लु, पाथिभरा नल्लु,

वडा नं. ५ : पौवाचौर, सुईरे, भुलुन टोल, भालुखोला, लोपचनटोल, भारदेउ

३.२ वडा अनुसार घरधुरी संख्याको वितरण

घरधुरी सर्वेक्षण अनुसार यस गाउँपालिकाको कूल घरधुरी संख्या २,५९३ रहेको छ। वडाअनुसार सबैभन्दा धेरै घरधुरी वडा नं. २ मा ६६९ रहेको र कम घरधुरी वडा नं ३ मा ३८१ रहेको छ। यसैगरी कूल घरधुरी मध्ये २३४ घरधुरीहरूमा महिला घरमुली रहेका छन् भने बाँकी घरधुरीहरूको घरमुलीमा पुरुष रहेका छन् जसको विवरण तलको तालिकामा राखिएको छ।

तालिका ३: : वडागत अनुसार घरधुरी विवरण

वडा नम्बर	घरधुरी		
	पुरुष घरमुली	महिला घरमुली	जम्मा
१	४१२	१४	४२६
२	६१३	५६	६६९
३	३४१	४०	३८१
४	४९८	८३	५८१
५	४९५	४१	५३६
जम्मा	२३५९	२३४	२५९३

स्रोत: घरधुरी सर्वेक्षण, २०७७ कोन्ज्योसोम गाउँपालिका

वि.सं. २०६८ सालमा भएको जनगणनाको आधारमा यस गाउँपालिकाको कूल घरधुरी संख्या २००१ रहेकोमा यस अवधिमा जम्मा ५९२ घरधुरीहरू बढेको देखिन्छ। वडागत वृद्धि भएको घरधुरीहरूको विवरण तलको तालिकामा प्रस्तुत गरिएको छ:

कृषि, पर्यटन, संस्कृति, वातावरण र पूर्वाधार:
सुशासनयुक्त, सभ्य र समृद्ध कोन्ज्योसोमको आधार

तालिका ४: घरधुरी वृद्धि भएको विवरण

वडा नम्बर	घरधुरी संख्या		यस अविधमा वृद्धि घरधुरी संख्या
	२०६८	२०७७	
१	३८०	४२६	४६
२	४६२	६६९	२०७
३	२६९	३८१	११२
४	४६०	५८१	१२१
५	४३०	५३६	१०६
जम्मा	२००१	२५९३	५९२

स्रोत: राष्ट्रिय जनगणना २०६८ र घरधुरी सर्वेक्षण, २०७७ कोन्ज्योसोम गाउँपालिका

३.३ वडा अनुसार जनसंख्याको वितरण

यस गाउँपालिका भित्र बसोवास गर्नेहरूको संख्या क्रमिक रूपमा वृद्धि भईरहेको देखिन्छ । वि.सं. २०६८ को जनगणना अनुसार यस गाउँपालिकाको कूल जनसंख्यामा पुरुषको भन्दा महिलाको जनसंख्या बढी रहेकोमा अहिले पुरुषको जनसंख्या बढी रहेको छ । वि.सं. २०६८ सालको जनगणना र अहिलेको जनसंख्यालाई वडागत रूपमा तल तालिकामा राखिएको छः:

तालिका ५: वडा अनुसार जनसंख्याको विवरण

वडा नम्बर	जनसंख्या						यस अविधमा वृद्धि जनसंख्या
	२०६८			२०७७			
	पुरुष	महिला	जम्मा	पुरुष	महिला	जम्मा	
१	८९५	९८९	१८८४	१२१८	१२१४	२४३२	५४८
२	११०९	११६८	२२७७	१५६२	१४९३	३०५५	७७८
३	५३७	६३०	११६७	७८४	७६९	१५५३	३८६
४	१०२१	११५०	२१७१	१५१८	१४५६	२९७४	८०३
५	१०३४	११७६	२२१०	१४९३	१५३०	३०२३	८१३
जम्मा	४५९६	५११३	९७०९	६५७५	६४६२	१३०३७	३३२८

स्रोत: राष्ट्रिय जनगणना २०६८ र घरधुरी सर्वेक्षण, २०७७ कोन्ज्योसोम गाउँपालिका

३.४ जनघनत्वको अवस्था

कूल क्षेत्रफल ४४.१६ वकमि रहेको यस गाउँपालिकामा औषत जनघनत्व ३०६.५९ जना प्रति वर्ग किलोमिटर रहेको छ । जसअनुसार सबैभन्दा बढी जनघनत्व वडा नं ५ मा ३८६.०८ जना प्रतिवर्ग किलोमिटर रहेको छ भने सबै भन्दा कम वडा नं. २ मा २१३.३४ जना प्रतिवर्ग किलोमिटर रहेको देखिन्छ । यससम्बन्धी वडागत विवरण देहाय बमोजिम रहेको छ:

तालिका ६: : जनघनत्वको अवस्था

वडा नम्बर	जनसंख्या विवरण		क्षेत्रफल विवरण		जनघनत्व (प्रति वकमी)
	जनसंख्या	प्रतिशत	क्षेत्रफल (वकमी)	प्रतिशत	
१	२४३२	१८.६५	७.७४	१७.५३	३१४.२१२
२	३०५५	२३.४३	१४.३२	३२.४३	२१३.३४
३	१५५३	११.९१	६.२५	१४.१५	२४८.४८
४	२९७४	२२.८१	८.०२	१८.१६	३७०.८२
५	३०२३	२३.१९	७.८३	१७.७३	३८६.०८
जम्मा	१३०३७	१००	४४.१६	१००	३०६.५९

स्रोत: घरघुरी सर्वेक्षण, २०७७ कोन्ज्योसोम गाउँपालिका

३.५ उमेर तथा लिंगको आधारमा जनसंख्या विवरण

यस गाउँपालिकाको उमेरगत जनसंख्यालाई शिशुदेखि ७० वर्षभन्दा माथीसम्मलाई समेट्दै विभिन्न ९ वटा उमेरगत समूहमा बर्गिकरण गरिएको छ । घरघुरी सर्वेक्षणको क्रममा सबैभन्दा कम जनसंख्या एकवर्षभन्दा उमेर समूहमा रहेको देखिन्छ भने सबैभन्दा बढी २५ देखि ४९ वर्ष समूहमा बढी देखिन्छ । यस उमेर समूहमा ५०३४ जना रहेको छ जुन कूल जनसंख्याको ३८ प्रतिशतभन्दा बढी रहेको छ । यस तथ्यांकले यस गाउँपालिकामा सक्रिय उमेर समूहको जनसंख्या बढी भएकोले आर्थिक विकासको सम्भावना अधिक हुने देखिन्छ । वडागत रुपमा उमेरसमूह अनुसारको जनसंख्यालाई तलको तालिकामा राखिएको छ:

कृषि, पर्यटन, संस्कृति, वातावरण र पूर्वाधार:
सुशासनयुक्त, सभ्य र समृद्ध कोन्ज्योसोमको आधार

तालिका ७: उमेर तथा लिंगको आधारमा जनसंख्या

वडा नम्बर	उमेर समूह अनुसार जनसंख्या																		
	१ वर्ष भन्दा कम		१-५ वर्ष		६-१४ वर्ष		१३-१८ वर्ष		१९-२४ वर्ष		२५-४८ वर्ष		४९-५९ वर्ष		६९-६९ वर्ष		७० वर्ष भन्दा माथि		जम्मा
	पु	म	पु	म	पु	म	पु	म	पु	म	पु	म	पु	म	पु	म	पु	म	
१	१८	२६	९२	८७	१९६	२०४	११५	१०१	१६३	१७३	४४३	४३४	९३	१०४	७१	५३	२७	३२	२४३२
२	१६	११	१११	१०८	२२०	१९७	१३१	१२५	२२१	१९६	६२४	५९९	१०७	१११	८१	८५	५१	६१	३०५५
३	३	८	५५	५६	१२३	१०३	६२	६६	१०१	९०	२९९	३१५	७३	६७	४०	३०	२८	३४	१५५३
४			१४१	१२९	२४३	२२७	१३५	१२३	१८५	१९४	५९७	५४२	११६	११५	७५	७३	२६	५३	२९७४
५	१९	२४	९८	९३	२४३	२५०	११३	१४९	२२३	२१५	५९६	५८५	१०६	९५	५६	६६	३९	५३	३०२३
जम्मा	५६	६९	४९७	४७३	१०२५	९८१	५५६	५६४	८९३	८६८	२५५९	२४७५	४९५	४९२	३२३	३०७	१७१	२३३	१३०३७

स्रोत: घरघुरी सर्वेक्षण, २०७७ कोन्ज्योसोम गाउँपालिका

३.६ जातिगत आधारमा जनसंख्या विवरण

जातजातिगत रूपमा पहाडी आदिवासी जनजातिको बसोवास रहेको यस गाउँपालिकामा सबैभन्दा बढी जनसंख्या पहाडी आदिवासी/जनजातिको जनसंख्या ८४.०७ प्रतिशत रहेको छ । पहाडी ब्राह्मण/क्षेत्री/ठकुरीको जनसंख्या १५.०७ प्रतिशत र पहाडी दलितको जनसंख्या एकप्रतिशतभन्दा कम रहेको छ । जातजातिगत आधारमा वडागत जनसंख्याको विवरण तालिकामा प्रस्तुत गरिएको छ:

तालिका ८: जातिगत आधारमा जनसंख्या विवरण

जातजाती अनुसार जनसंख्या							
वडा नम्बर	१	२	३	४	५	जम्मा	प्रतिशत
पहाडी ब्राह्मण/क्षेत्री/ठकुरी	११२	१२६७	३३०	१९१	६५	१९६५	१५.०७
पहाडी आदिवासी/जनजाति	२३१०	१७३२	१२१५	२७८३	२९२०	१०९६०	८४.०७
पहाडी दलित	१०	५६	८		३८	११२	०.८६
जम्मा	२४३२	३०५५	१५५३	२९७४	३०२३	१३०३७	१००

स्रोत: घरघुरी सर्वेक्षण, २०७७ कोन्ज्योसोम गाउँपालिका

३.७ मातृभाषाको आधारमा जनसंख्या विवरण

यस गाउँपालिकामा मातृभाषाको रूपमा तामाङ्ग र नेपाली भाषा रहेका छन् । तामाङ्ग समुदायका व्यक्तिहरूले आफ्नो मातृभाषामा नै संवाद गरेको पाईन्छ भने अन्य जनजातिहरूले आफ्नो भाषाको प्रयोग गरेको पाईदैन । आफ्नो मातृभाषा नेपाली नभए पनि यहाँका सबैजसो व्यक्तिले नेपाली भाषामा संवाद गर्न सक्ने रहेकाले यस गाउँपालिकाको सम्पर्क भाषा नेपाली रहेको छ । मातृभाषाको आधारमा जनसंख्या विवरण तलको तालिकामा रहेको छ:

तालिका ९: मातृभाषाको आधारमा जनसंख्या

वडा नम्बर	मातृभाषाको आधारमा जनसंख्या				
	नेपाली	बान्तवा	तामाङ	अन्य	जम्मा
१	१४१		२२९१		२४३२
२	१३९६		१६५९		३०५५
३	८९४	२	६४६	११	१५५३
४	१९१		२७८३		२९७४
५	४७९	४	२५४०		३०२३
जम्मा	३१०१	६	९९१९	११	१३०३७

स्रोत: घरघुरी सर्वेक्षण, २०७७ कोन्ज्योसोम गाउँपालिका

३.८ धर्म अनुसारको जनसंख्या विवरण

यस गाउँपालिकामा बासिन्दाहरूले मुख्य बौद्ध र हिन्दु धर्म मान्नेहरूको बाहुल्यता रहेको पाईन्छ । पहिलोमा बौद्ध धर्मावलम्बीहरूको जनसंख्या ६,९३१ (५३.१६%) र दोस्रोमा हिन्दु धर्मावलम्बीहरूको जनसंख्या ५,५५२ (४२.५९%) रहेको छ । त्यसैगरी तेस्रोमा इसाई धर्मावलम्बीहरूको जनसंख्या ५३७ (४.१२%) रहेको छ भने केही संख्यामा किरात धर्मावलम्बी समेत रहेका छन् । यस गाउँपालिकाका धेरैले बौद्ध धर्म मान्ने भएकोले सोही अनुसारका चाडपर्वहरू ल्होसार, बुद्धजयन्ती, चण्डी पर्व मनाउने गर्दछन् भने अन्य चाडपर्वमा दशैं, तिहार, जनैपूर्णिमा, तीज, होली, क्रिसमस डे जस्ता चाडपर्वहरू मनाउने गर्दछन् । यस गाउँपालिकामा रहेको धर्म अनुसारको जनसंख्या विवरणलाई तलको तालिकामा राखिएकोछः

तालिका १०: धर्म अनुसारको जनसंख्या

वडा नम्बर	१	२	३	४	५	जम्मा	प्रतिशत	
धर्मको आधारमा जनसंख्या	बौद्ध	१३११	१५७२	६३४	२४३०	९८४	६९३१	५३.१६
	हिन्दु	१०२१	१३६७	८६२	४५०	१८५२	५५५२	४२.५९
	इसाई (क्रिस्चियन)	१००	११६	४४	९४	१८३	५३७	४.१२
	किरात			१३		४	१७	०.१३
	जम्मा	२४३२	३०५५	१५५३	२९७४	३०२३	१३०३७	१००

स्रोत: घरघुरी सर्वेक्षण, २०७७ कोन्ज्योसोम गाउँपालिका

३.९ जातजाति अनुसार धर्मको विवरण

पहाडी आदिवासी जनजातिको बाहुल्यता रहेको यस गाउँपालिकामा क्रमशः ६३.१५ प्रतिशतले बौद्ध धर्म, ३२.१४ प्रतिशतले हिन्दु धर्म, ४.५६ प्रतिशतले क्रिस्चियन र १७ जनाले किरात धर्म मान्दै आएका छन् । यसैगरी ९८ प्रतिशत भन्दा बढी पहाडी ब्राह्मण, क्षेत्री, ठकुरी, सन्यासीहरूले हिन्दु धर्म मान्दै आएको छ भने केहीले क्रिस्चियन र बौद्ध धर्म अवलम्बन गरेका छन् । जातजातिगत धर्मको विवरणलाई तलको तालिकामा राखिएको छः

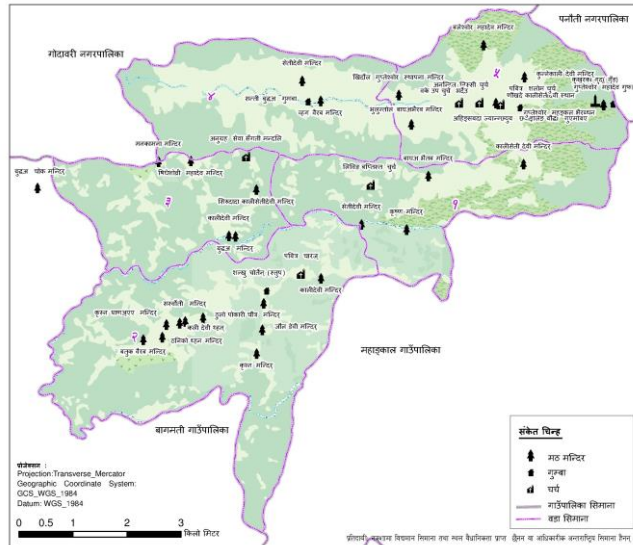
तालिका ११: जातजाति अनुसार धर्मको विवरण

धर्म	बौद्ध	हिन्दु	इसाई (क्रिस्चियन)	किरात	जम्मा
पहाडी आदिवासी जनजाति	६९२१	३५२२	५००	१७	१०९६०
पहाडी ब्राह्मण, क्षेत्री, ठकुरी, सन्यासी	६	१९३८	२१	०	१९६५
पहाडी दलित	४	९२	१६	०	११२

कृषि, पर्यटन, संस्कृति, वातावरण र पूर्वाधार:
सुशासनयुक्त, सभ्य र समृद्ध कोन्ज्योसोमको आधार

जम्मा	६९३१	५५५२	५३७	१७	१३०३७
-------	------	------	-----	----	-------

स्रोत: घरधुरी सर्वेक्षण, २०७७ कोन्ज्योसोम गाउँपालिका



३.१० अपाङ्गताको आधारमा जनसंख्या विवरण

गाउँपालिका क्षेत्र भित्र रहेका विभिन्न खालका अपाङ्गता भएका व्यक्तिहरु मध्ये सबैभन्दा बढी शारीरिक अपाङ्गता भएकाहरुको संख्या ११७ रहेको छ भने अन्यमा सुन्न र बोल्न नसक्ने, दृष्टि विहिन, बौद्धिक अपाङ्गता, मनोसामाजिक अपाङ्गता, बहुअपाङ्गता र उपलब्ध नभएको संख्या क्रमशः ३१, १२, १०, १०, ८ र ६० रहेका छन् जसलाई बडागत रुपमा तलको तालिकामा प्रस्तुत गरिएको छ:

तालिका १२: अपाङ्गताको आधारमा जनसंख्या विवरण

अपाङ्गता किसिम अनुसार अपाङ्गता भएको जनसंख्या								
वडा नम्बर	शारीरिक अपाङ्गता भएको	बौद्धिक अपाङ्गता भएको	दृष्टिविहिन	बहिरा (सुन्न र बोल्न नसक्ने)	मनोसामाजिक अपाङ्गता भएको	बहु अपाङ्गता	उपलब्ध नभएको	जम्मा
१	१५	२	२	१२	३		२	३६
२	३८	३	३	७		३	५	५९
३	१२	२	२		३	४	३४	५७
४	१७		१	१२	४		१०	४४
५	३५	३	४			१	९	५२
जम्मा	११७	१०	१२	३१	१०	८	६०	२४८

स्रोत: घरधुरी सर्वेक्षण, २०७७ कोन्ज्योसोम गाउँपालिका

३.११ बसोबासको अवस्था सम्बन्धी विवरण

जनसंख्याको बसोबासको स्थिति हेर्दा ७२.४९ प्रतिशत जनसंख्या गणना गरेको स्थानमा बसोबास गरेको देखिन्छ भने ४.२५ प्रतिशत स्वदेशमा अन्यत्र बसोबास गरेको र २३.२६ प्रतिशत जनसंख्या विदेशमा बसोबास गर्ने गरेको छ। यस सम्बन्धी वडागत विवरण देहाय बमोजिम रहेको छ:

तालिका १३: बसोबासको अवस्था विवरण

बसोबासको अवस्था				
वडा नम्बर	गणना गरेको ठाउँमा बसेको	स्वदेशमा अन्यत्र बसेको	विदेशमा बसेको	जम्मा
१	१८८५	४२७	१२०	२४३२
२	१८३३	१०९७	१२५	३०५५
३	१४४३	८४	२६	१५५३
४	२१८९	६८४	१०१	२९७४
५	२१०१	७४०	१८२	३०२३
जम्मा	९४५१	५५४	३०३२	१३०३७
प्रतिशत	७२.४९	४.२५	२३.२६	१००

स्रोत: घरघुरी सर्वेक्षण, २०७७ कोन्ज्योसोम गाउँपालिका

३.१२ बसोबासको प्रकृति सम्बन्धी विवरण

बसाईको प्रकृति अनुसार जनसंख्याको अवस्था हेर्दा स्थायी रूपमा बसोबास गरेका २,५२८ वा करिब ९८ प्रतिशत घरपरिवार रहेको पाईयो भने अस्थायी बसोबास गर्ने घरपरिवार संख्या ६० रहेका छन्। अस्थायी बसोबास गर्ने घरपरिवारको संख्या वडा नं. २ मा बढी रहेका छन् भने वडा नं. ४ मा अस्थायी बसोबास गर्ने घरपरिवार नरहेको देखिन्छ। यस सम्बन्धी वडागत विवरण देहाय बमोजिमको तालिकामा प्रस्तुत गरिएको छ:

तालिका १४: बसोबासको प्रकृति अनुसारको विवरण

वडा नम्बर	स्थायी बसोबास गर्ने	अस्थायी बसोबास गर्ने	स्थायी बसोबास (सुकुम्बासी)	जम्मा
१	४१८	३	५	४२६
२	६२४	४५		६६९
३	३७५	६		३८१
४	५८१			५८१
५	५३०	६		५३६
जम्मा	२५२८	६०	५	२५९३
प्रतिशत	९७.४९	२.३१	०.१९	१००

स्रोत: घरघुरी सर्वेक्षण, २०७७ कोन्ज्योसोम गाउँपालिका

३.१३ सुकुम्वासी सम्बन्धी विवरण

यस गाउँपालिकामा कूल घरधुरीहरु मध्ये ५ घर सुकुम्वासी रहेको देखिन्छ । सुकुम्वासीहरुको वसोवास वडा नं. १ मा मात्र रहेको देखिन्छ भने जसको विस्तृत विवरण तलको तालिकामा राखिएको छ:

तालिका १५: सुकुम्वासी सम्बन्धी विवरण

वडा नं.	घर नं.	वस्ती	उत्तरदाता	सम्पर्क नम्बर	घरमुलीको के पर्ने	परिवार विगत पाँच बर्षमा बसाई सरेर आएको	परिवारको यहाको बसोवास	परिवार संख्या
१	२९५	कुडप डाँडा	विरबहादुर तामाङ	९८६२५८०९२४	घरमुली आफै	होईन	स्थायी (सुकुम्वासी)	४
१	२९६	मुलडोल	अमित थिङ	९८४०४२२०८ १	घरमुली आफै	होईन	स्थायी (सुकुम्वासी)	४
१	३१५	मुलडोल	अशोक थिङ	९८०३२२७५७९	घरमुली आफै	होईन	स्थायी (सुकुम्वासी)	२
१	३२३	टंकीडाँडा	कान्छीमाया स्याङताङ	९८१८७७४४२ ८	आमा/ बुवा	होईन	स्थायी (सुकुम्वासी)	२
१	३२४	टंकीडाँडा	थुगे स्याङताङ	९८१०२७०८७१	घरमुली आफै	होईन	स्थायी (सुकुम्वासी)	७

स्रोत: घरधुरी सर्वेक्षण, २०७७ कोन्ज्योसोम गाउँपालिका

३.१४ बसाई सराई सम्बन्धी विवरण

यस गाउँपालिकामा विगत पाँच बर्षमा विभिन्न ठाउँबाट बसाई सराई गरि आएको कूल परिवार संख्या ३७ रहेको छ । यस गाउँपालिकाका सबै वडाहरुमा बसाई सराई गरी आएको र सबैभन्दा बढी वडा नं. २ मा १२ घरधुरी रहेको छ भने सबैभन्दा कम वडा नं. १ मा ३ घरधुरी रहेको छ । जसको विस्तृत विवरण तलको तालिकामा प्रस्तुत गरिएको छ:

तालिका १६: बसाई सराई सम्बन्धी विवरण

वडा नं.	हो	होईन	जम्मा
१	३	४२३	४२६
२	१२	६५७	६६९

कृषि, पर्यटन, संस्कृति, वातावरण र पूर्वाधार:
सुशासनयुक्त, सभ्य र समृद्ध कोन्ज्योसोमको आधार

३	५	३७६	३८१
४	७	५७५	५८२
५	१०	५२५	५३५
जम्मा	३७	२५६३	२५९३

स्रोत: घरघुरी सर्वेक्षण, २०७७ कोन्ज्योसोम गाउँपालिका

परिच्छेद ४: आर्थिक अवस्थाको विवरण

यस परिच्छेदमा कोन्ज्योसोम गाउँपालिकाको पेशा, रोजगारी, कृषि, उद्योग व्यापार तथा व्यवसाय, सहकारी, बैंक तथा वित्तिय संस्था सम्बन्धी विवरणलाई विभिन्न शीर्षकहरूमा प्रस्तुत गरिएको छ ।

४.१ प्रमुख पेशा अनुसार जनसंख्या

गाउँपालिकाको कूल जनसंख्या १३,०३७ मध्ये ३,३८९ अर्थात २६ प्रतिशत जनसंख्याको मुख्य पेशा कृषि तथा पशुपालन रहेको छ । यसैगरी अन्य मुख्य पेशाहरूमा ज्यालामजदुरी र नोकरी रहेको छ जसमा कूल जनसंख्याको करिव ९ प्रतिशत र ७ प्रतिशत रहेको छ । वडा अनुसार पेशागत जनसंख्यालाई तलको तालिकामा राखिएको छ:

तालिका १७: प्रमुख पेशा अनुसार जनसंख्या

वडा न	कृषि तथा पशुपालन	नोकरी जागिर	उद्योग व्यापार	ज्याला मजदुरी	व्यवसायिक कार्य (पत्रकार, वकिल, परामर्श, ठेक्का, पुजारी)	बैदेशिक रोजगारी	विद्यार्थी (अध्ययनरत)	गृहिणी	बेरोजगार	पेन्सन	अन्य	जम्मा
१	६९०	१३२	७५	२४२	१	११५	१५२	१४९	३५	७	२९	१६२७
२	९४७	२९९	८६	६०	१२४	११४	३०९	१४१	६४	२	८	२१५४
३	४७२	८९	५२	६८	२	५१	१२८	१६२	१९	६	२३	१०७२
४	७०५	१२७	९४	४८२	२९	१०२	१७७	१६६	४७	२१	११३	२०६३
५	५७५	२८०	१५४	२९४	२४	१७०	२१७	२८६	२२	६	८४	२११२
जम्मा	३३८९	९२७	४६१	११४६	१८०	५५२	९८३	९०४	१८७	४२	२५७	१०२८
प्रतिशत	२६.००	७.११	३.५४	८.७९	१.३८	४.२३	७.५४	६.९३	१.४३	०.३२	१.९७	६९.२५

स्रोत: घरघुरी सर्वेक्षण, २०७७ कोन्ज्योसोम गाउँपालिका

४.२ आर्थिक रूपले सक्रिय जनसंख्या

कृनै पनि स्थानको विकासमा त्यहाँको उमेरगत जनसंख्याले भूमिका खेल्दछ। गाउँपालिकामा १८ वर्ष देखि ५९ वर्ष उमेर समूहको जनसंख्यालाई आर्थिक रूपले सक्रिय जनसंख्याको रूपमा लिईएको छ। जसमा महिलाको संख्या ३,८३५ (५९.३५ प्रतिशत) र पुरुषको संख्या ३,९४७ (६०.०३ प्रतिशत), देखिन्छ। गाउँपालिकाको कुल जनसंख्याको ७,७८२ अर्थात् ५९.६९ प्रतिशत जनसंख्या आर्थिक रूपले सक्रिय छन्। यस सम्बन्धी विवरण तलको तालिकामा राखिएको छ:

तालिका १८: आर्थिक रूपले सक्रिय जनसंख्या विवरण

गाउँपालिकाको कुल जनसंख्या			आर्थिक रूपले सक्रिय जनसंख्या			आर्थिक रूपले सक्रिय जनसंख्या प्रतिशत		
महिला	पुरुष	जम्मा	महिला	पुरुष	जम्मा	महिला	पुरुष	जम्मा
६४६२	६५७५	१३०३७	३८३५	३९४७	७७८२	५९.३५	६०.०३	५९.६९

स्रोत: घरघुरी सर्वेक्षण, २०७७ कोन्ज्योसोम गाउँपालिका

४.३ सिंचाई सुविधा सम्बन्धी व्यवस्था

पहाडी भुवनोट भएको यस गाउँपालिकामा रहेको सिमित खेतीयोग्य जमिनमध्ये थोरै जमिनमा मात्र बाह्र महिना सिंचाई सुविधा रहेको छ भने बर्षातको समयमा मात्र सिंचाई सुविधा हुने भुभाग ४८ प्रतिशत रहेको छ र यस सम्बन्धी विस्तृत विवरण तलको तालिका राखिएको छ:

तालिका १९: सिंचाई सुविधा सम्बन्धी विवरण

वडा नं.	१२ महिने सिंचाई	बर्षातको समयमा मात्र सिंचाई	छैन	नखुलाइएको	जम्मा
१		१८७	२०४	३६	४२७
२	१४	२३७	३५१	७०	६७२
३	१	३३८		४३	३८२
४	१	९	२६९	२९७	५७६
५	१२	४७६	३६	१२	५३६
जम्मा	२८	१२४७	८६०	४६५	२५९३
प्रतिशत	१.१	४८.०	३३	१७.९	१००.०

स्रोत: घरघुरी सर्वेक्षण, २०७७ कोन्ज्योसोम गाउँपालिका

४.४ कृषि कार्यमा उपयोग भएको जग्गा र स्वामित्व सम्बन्धी विवरण

यस गाउँपालिकामा रहेका खेतीयोग्य जग्गाहरूमध्ये अधिकांश जग्गाहरू कृषि कार्यमा उपयोग भएको देखिन्छ। यस सम्बन्धी विवरण तलको तालिकामा राखिएको छ:

कृषि, पर्यटन, संस्कृति, वातावरण र पूर्वाधार:
सुशासनयुक्त, सभ्य र समृद्ध कोन्ज्योसोमको आधार

तालिका २०: कृषि कार्यमा उपयोग भएको जग्गा सम्बन्धी विवरण

वडा नं.	कृषि कार्यको लागि जग्गा उपलब्ध परिवार	जग्गा उपयोग नभएको परिवार	जम्मा
१	३९८	२८	४२६
२	६३३	३६	६६९
३	३४३	३८	३८१
४	५४७	३४	५८१
५	५२९	७	५३६
जम्मा	२४५०	१५०	२५९३
प्रतिशत	९४.५	५.५	१००.०

स्रोत: घरघुरी सर्वेक्षण, २०७७ कोन्ज्योसोम गाउँपालिका

४.५ पशुपन्छी तथा चौपायापालन गर्ने घरपरिवार विवरण

कुल घरपरिवार मध्ये पशुपन्छीपालन गर्ने घरपरिवार संख्या ९२० र चौपाया पालन गर्ने घरपरिवार संख्या ९५१ रहेको छ । कूल पशुपन्छी र चौपाया पालन गर्ने घरसंख्याको प्रतिशत ७२.१६ रहेको छ भने सबैभन्दा धेरै वडा नं. २ मा ५०४ घरपरिवारले पालन गरेका छन् । पशुपन्छी तथा चौपायापालन कार्यमा संलग्न घरपरिवार सम्बन्धी वडागत विवरण देहाय बमोजिमको तालिकामा प्रस्तुत गरिएको छ:

तालिका २१: पशुपन्छी तथा चौपायापालन गर्ने घरपरिवार विवरण

वडा नम्बर	पशुपन्छी पालन गर्ने	चौपाया पालन गर्ने	पालन नगर्ने घरपरिवार	जम्मा
१	२२७	१८८	११	४२६
२	९९	४०५	१६५	६६९
३	१९२	१५७	३२	३८१
४	३३२	११४	१३५	५८१
५	७०	८७	३७९	५३६
जम्मा	९२०	९५१	७२२	२५९३
प्रतिशत	३५.४८	३६.६८	२७.८४	१००

स्रोत: घरघुरी सर्वेक्षण, २०७७ कोन्ज्योसोम गाउँपालिका

४.६ कृषि पकेट क्षेत्र घोषणा र कार्यक्रम

गाउँपालिकाले कृषि विकास प्रवर्द्धनका लागि वडाहरूलाई त्यहाँको उत्पादन क्षमता, भूगोल, परम्परागत पेशा आदिलाई विचार गर्दै वडागत पकेट क्षेत्र घोषणा गरेको छ । घोषणा गरिएको वडागत पकेट क्षेत्रलाई तलको तालिकामा राखिएको छ:

तालिका २२: वडागत पकेट क्षेत्रको विवरण

वडा नं.	पकेट क्षेत्र
१	वाखापालन तथा तरकारी खेती
२	भैंसीपालन तथा तरकारी खेती
३	दुध उत्पादन
४	फलफूल तथा तरकारी खेती
५	तरकारी खेती तथा पशुपालन

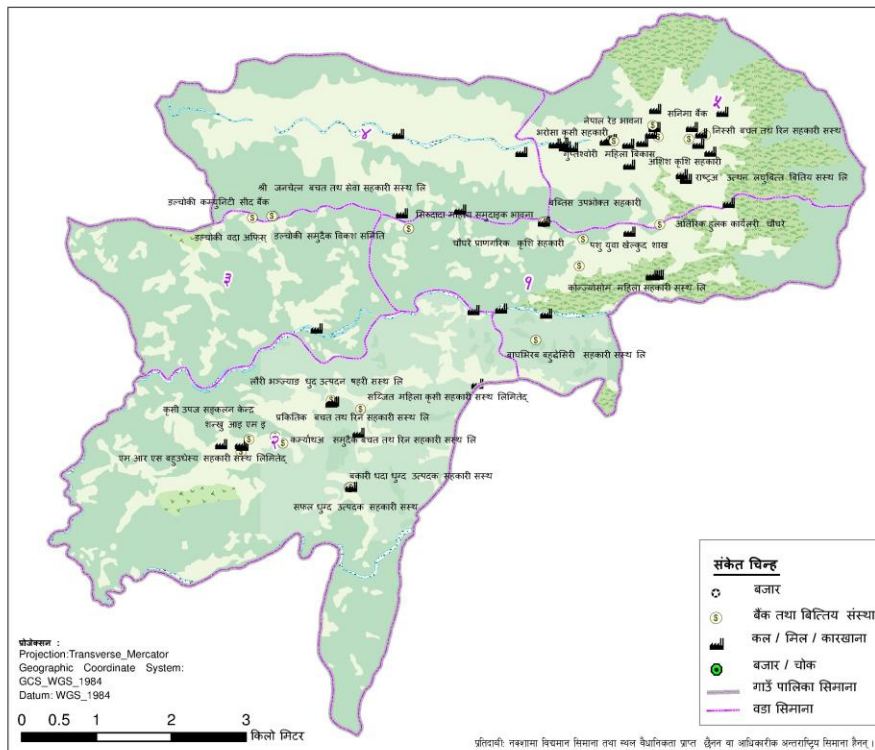
४.७ व्यापारिक स्थानहरू

अधिकांश ग्रामीण वस्ती भएको यस गाउँपालिकामा रहेका केही स्थानहरू व्यापारिक रूपमा सक्रिय रहेको छ । वडागत व्यापारिक स्थानहरूको विवरण तलको तालिकामा राखिएको छ:

तालिका २३: व्यापारिक स्थानहरूको विवरण

वडा नं.	व्यापारिक केन्द्र
१	चौघरे, सिमभडज्याङ्ग, चौतारा
२	लाकुरी भडज्याङ्ग, मगरगाउँ मावि छेउ
३	गोठ भडज्याङ्ग, सिलोङ्गेवेसी
४	देवीथान, बतीस्याङ्गे
५	भारदेउ, पौवाचौर, सुइरे, भालुखोला

कृषि, पर्यटन, संस्कृति, वातावरण र पूर्वाधार:
सुशासनयुक्त, सभ्य र समृद्ध कोन्ज्योसोमको आधार



४.८ घरबाट हिडेर नजिकको बजार पुग्न लाग्ने समय

यस गाउँपालिका अन्तर्गतका वडाहरूमा ससाना बजारहरू रहेका छन् । दैनिक उपभोग्य सामग्री खरीद र उत्पादनलाई बजारसम्म पुऱ्याउनका लागि यी वस्तीहरूमा रहेका घरहरूबाट १५ मिनेटमा पुग्नेको घरसंख्या धेरै रहेको छ । यसका साथै घरबाट यी बजारसम्म पुग्नकालागि एकघण्टाभन्दा बढी समय लाग्ने घरहरूको संख्या १०६८ रहेको छ । वडागत रूपमा घरबाट हिडेर नजिकको बजार पुग्न लाग्ने समयलाई तलको तालिकामा राखिएको छ:

तालिका २४: घरबाट हिडेर नजिकको बजार पुग्न लाग्ने समय (घरधुरीसंख्या)

वडा नम्बर	१५ मिनेट भन्दा कम	३० मिनेट सम्म	१ घण्टा वा बढि	जम्मा
१	२५८	७२	९६	४२६
२	३१०	३८	३२१	६६९
३	१२४	१९१	६६	३८१
४			५८१	५८१
५	४९५	३७	४	५३६
जम्मा	११८७	३३८	१०६८	२५९३

स्रोत: घरधुरी सर्वेक्षण, २०७७ कोन्ज्योसोम गाउँपालिका

४.९ व्यापार व्यवसाय सम्बन्धी विवरण

यस गाउँपालिकाका बस्तीहरूमा कूल २२३ वटा व्यवसाय सञ्चालनमा रहेका छन् । संचालनमा रहेका विभिन्न प्रकारका व्यवसायहरूमध्ये किराना पसल धेरै रहेका छन् । वडागत रूपमा हेर्दा वडा नं ५ मा सबैभन्दा बढी संख्यामा ७५ वटा व्यवसाय वा पसलहरू रहेका छन् । संचालनमा रहेका व्यापार व्यवसायहरूमा जम्मा ५८ वटा व्यापार व्यवसायहरू मात्र दर्ता भई संचालनमा रहेका छन् । यस सम्बन्धी विस्तृत विवरण अनुसूचीमा राखिएको छ ।

४.१० बैंक तथा वित्तिय संस्थाहरूको विवरण

यस गाउँपालिकामा हाल विभिन्न २५ वटा वित्तिय संस्थाहरू कार्यरत रहेका छन् । कमर्सियल बैंकमा सानिमा बैंक रहेको छ भने अन्य वित्तिय संस्थाहरूमा सहकारी र केही संख्यामा लघुवित्त रहेका छन् । स्थानीय तहमा स्थापना भई कार्यसंचालन गर्दै आएका सहकारीहरूमा कूल ५८७७ (महिला-३६६८ पुरुष-२२०९) सदस्यहरू रहेका छन् भने स्थानीय सहकारीहरूमा बचत तथा ऋण, बहुउद्देश्यीय र कृषि सहकारीहरू रहेका छन् ।

४.११ बैंक तथा वित्तिय संस्थामा खाता हुने घरपरिवारको विवरण

कूल २५९३ घरपरिवार मध्ये ७७.१७ प्रतिशत वा २००१ घरपरिवारको बैंक तथा वित्तिय संस्थामा खाता रहेको छ । वडागत रूपमा हेर्दा वडा नं. २ सबैभन्दा बढी ४९६ घरपरिवारमा बैंक खाता रहेको छ भने वडा नं. १ मा सबैभन्दा कम २७४ घरपरिवारको बैंक खाता रहेको छ । यससम्बन्धी वडागत विवरण देहाय बमोजिम रहेको छ:

तालिका २५: बैंक तथा वित्तिय संस्थामा खाता हुने घरपरिवारको विवरण

वडा नम्बर	खाता हुने घरपरिवार संख्या	खाता नहुने घरपरिवार	जम्मा
१	२६४	१६३	४२७
२	४९६	१७३	६६९
३	३३६	४५	३८१
४	४६४	११६	५८०
५	४४१	९५	५३६
जम्मा	२००१	५९२	२५९३
प्रतिशत	७७.१७	२२.८३	१००

स्रोत: घरधुरी सर्वेक्षण, २०७७ कोन्ज्योसोम गाउँपालिका

४.१२ विमा गरेको घरपरिवारको विवरण

यस गाउँपालिकामा विभिन्न प्रकारका विमा गर्नेहरूको जनसंख्या न्युन रहेको पाईयो । घरधुरी सर्वेक्षणबाट प्राप्त तथ्यांक अनुसार कूल जनसंख्या मध्ये ३८१ जनाको जीवन विमा, १२ जनाले स्वास्थ्य विमा र ५ जनाले अन्य

कृषि, पर्यटन, संस्कृति, वातावरण र पूर्वाधार:
सुशासनयुक्त, सभ्य र समृद्ध कोन्ज्योसोमको आधार

विमा गरेका छन् । वडागत विमा गरको गरेको जनसंख्या सम्बन्धी विवरण तलको तालिकामा प्रस्तुत गरिएको छः

तालिका २६: विमा गरेको घरपरिवारको विवरण

वडा नम्बर	जीवन बिमा	स्वास्थ्य बिमा	अन्य बिमा
१	५३	२	
२	१७९	४	३
३	२५	१	१
४	४४	१	
५	८०	४	१
जम्मा	३८१	१२	५

स्रोत: घरघुरी सर्वेक्षण, २०७७ कोन्ज्योसोम गाउँपालिका

४.१३ होटल, रिसोर्ट र रेष्टुरेन्ट सम्बन्धी विवरण

यस गाउँपालिका भित्र २० वटा सामान्य होटल, रिसोर्ट तथा रेष्टुरेन्टहरू सञ्चालनमा रहेका छन् । होटल तथा रेष्टुरेन्टहरूमा कोठा र बेड सहितको सुविधा रहेको छ । वार्षिक रूपमा सयौंको संख्यामा स्वदेशी र विदेशी पाहुना आउने गरेको देखिन्छ । यस सम्बन्धी विस्तृत विवरण निम्न रहेको छः

तालिका २७: विमा गरेको घरपरिवारको विवरण

क्रसं.	वडा नं.	नाम	ठेगाना	सम्पर्क
१	२	बाघ भैरब होमस्टे	शंखु	९८६९६६५२९४
२	५	नमस्ते खाजाघर	पौवाचौर	९८६९२९०५८०
३	५	भारदेउ भ्यू मिनी रिसोर्ट होमस्टे	लोसेपाखा	९८४९८०७२९१
४	५	दिपेश खाजाघर तथा होमस्टे	टावर डाँडा	९८४९७८६८४७
५	५	गुप्तेश्वर पाहुना घर	पौवाचौर	९८६९३८८५८९
६	५	भारदेउ एल्लो हाउस	सुङ्गे	९८५१०५६८१९
७	५	अब्क खाजाघर होमस्टे	सुङ्गे	९८५११६९७८५
८	५	१७ झ्याल पाहुना घर	भालुखोला	९८६९६११३४६
९	२	शंखु उनिचौर होमस्टे	उनिचौर	९८४०५४६६१४
१०	२	उनिचौर होमस्टे	शंखु उनिचौर (कोन्ज्योसोम २)	९८४१९२६५५४
११	२	जीवन गेष्ट हाउस	शंखु (कोन्ज्योसोम) २	९८६९०४४२६०
१२	३	दल्चोकी होमस्टे	दल्चोकी (कोन्ज्योसोम ३)	९८०१८००३०१
१३	३	पुर्णिमा होटेल तथा किराना पसल	दल्चोकी (कोन्ज्योसोम ३)	९८६४६५०२९९
१४	३	दल्चोकी रैसिड होमस्टे	दल्चोकी (कोन्ज्योसोम ३)	९७४१०४६१००

कृषि, पर्यटन, संस्कृति, वातावरण र पूर्वाधार:
सुशासनयुक्त, सभ्य र समृद्ध कोन्ज्योसोमको आधार

१५	३	तिन्पानी भन्ज्याङ होमस्टे	दल्चोकी तीनपानी (कोन्ज्योसोम ३)	९८४१२१११४९
१६	१	नम्सा दिम होमस्टे	सिरुडाँडा	९८६२२५८६८९
१७	२	शंखु होमस्टे	शंखु (कोन्ज्योसोम २)	९८६०३६७७०९
१८	४	अ-ओने फुड सेन्टर	कोन्ज्योसोम ४ (नल्लु)	९८६११९२०५६
१९	४	पाथिभरा फोरेस्ट मिनी रिसोर्ट	कोन्ज्योसोम ४ (नल्लु)	९८६३६९९३९४
२०	४	लस्सो रेस्टुराँ एन्ड रिसोर्ट	कोन्ज्योसोम ४ (नल्लु)	९८४३५९०४४९

स्रोत: संस्थागत सर्वेक्षण, २०७७ कोन्ज्योसोम गाउँपालिका

४.१४ व्यवसायिक सीपमूलक तालिम लिनेहरूको विवरण

यस गाउँपालिकामा रहेका व्यक्तिहरूले विभिन्न किसिमका सीपमूलक तालिम लिएको पाईन्छ । यस गाउँपालिकाका सम्पूर्ण वडाहरूबाट कूल ३४४ जनाले तालिम लिएको देखिन्छ । यस मध्ये सबैभन्दा बढी कृषि तथा पशुपालन सम्बन्धी व्यवसायिक सीपमूलक तालिम ९९ जनाले लिएको पाईयो भने सबैभन्दा बढी सीपमूलक तालिम लिनेमा वडा नं. २ रहेको छ । तालिम र वडागत संख्या सम्बन्धी विवरण तलको तालिकामा राखिएको छ:

तालिका २८: व्यवसायिक सीपमूलक तालिम लिनेहरूको विवरण

तालिमको क्षेत्र	वडा नं.					जम्मा
	१	२	३	४	५	
जनस्वास्थ्य सम्बन्धी	२	१७	६	३	१	२९
बिजुली मिस्त्री	१	१६		१	२	२०
कला सम्बन्धी		४	१			५
पशुस्वास्थ्य सम्बन्धी	२	२	२	१	४	११
सिलाई, बुनाई, बुटिक, सृङ्गार, पार्लर आदि	२५	२२	१६	५	१५	८३
कृषि तथा पशुपालन	३१	३३	४	३	२८	९९
धारा पाईप पलाम्बिंग		२	४			६
निर्माण सम्बन्धी (राज मिस्त्रि, डकर्मी, आदी)	११	१६	१३	२	२	४४
पर्यटन, टुर गाइड, ट्राभल र सत्कार		१	५			६
अटो मोबाइल र मेकानिक्स र मेकानिक्स		९	१	१		११
सिकर्मी कार्पेन्ट्री	१	१	३		१	६
अन्य	४	११		६	३	२४

कृषि, पर्यटन, संस्कृति, वातावरण र पूर्वाधार:
सुशासनयुक्त, सभ्य र समृद्ध कोन्ज्योसोमको आधार

जम्मा	७७	१३४	५५	२२	५६	३४४
-------	----	-----	----	----	----	-----

स्रोत: घरघुरी सर्वेक्षण, २०७७ कोन्ज्योसोम गाउँपालिका

४.१५ शीर्षक अनुसार वार्षिक आमदानीको विवरण

यस गाउँपालिकाका सबै घरपरिवारले वार्षिक रूपमा प्राप्त गर्ने कूल आमदानीको २६.८१ प्रतिशत नोकरीबाट, २४.५५ प्रतिशत ज्यालाबाट, १९.८५ प्रतिशत व्यापारबाट, १९.७९ वैदेशिक रोजगारबाट र ३.९४ प्रतिशत अन्नवाली, फलफूल, पशुपन्छी र तरकारीबाट प्राप्त हुने गरेको देखिन्छ। शीर्षकगत वार्षिक रूपमा प्राप्त गर्ने आमदानीको वडागत विवरण देहाय बमोजिम रहेको छ:

तालिका २९: शीर्षक अनुसार वार्षिक आमदानीको विवरण

वडा	आमदानीको शीर्षक अनुसार परिवारको सरदर वार्षिक आमदानी (रु. हजारमा)										
	अन्नवालि	फलफूल	पशुपन्छी	तरकारी	जडिवुटी	श्रम	व्यापार	वैदेशिक	जागिर	अन्य	जम्मा
१	३३		१५१५	८६७२		६४१६४	१०७६६	३०९१०	१६८८८	१४१६	१३४३६४
२	२५१०	१४५१	२२२६	१३७८६		१४५६५	६६६९२	४७५७१	८५५६४	७५५१	२४१९१६
३	१२१२	५८६	४५३६	२५५५	३५	१८९९९	३२२८७	४७८५२	२६६४९	२१९५०	१५६६६१
४	२०		१३६८	१९०		११७०१	१५३१०	२८७७०	२९२१०	१७५८	१९३६३६
५	८५		१६९८	४५०		५२४१९	९०९३४	६०२४०	१३३५१०	२२४४३	३६१७७९
जम्मा	३८६०	२०३७	११३४३	२५६५३	३५	२६७१५७	२१५९८९	२१५३४३	२९१८२१	५५११८	१०८८३५६
प्रतिशत	०.३५	०.१९	१.०४	२.३६	०.००	२४.५५	१९.८५	१९.७९	२६.८१	५.०६	१००.००

स्रोत: घरघुरी सर्वेक्षण, २०७७ कोन्ज्योसोम गाउँपालिका

४.१६ शीर्षक अनुसार वार्षिक खर्चको विवरण

घरपरिवारको वार्षिक खर्चको अवस्था हेर्दा यस गाउँपालिकाका बासिन्दाहरूले २६.१३ प्रतिशत चाडपर्व र खानापिनमा, २२.७७ प्रतिशत शिक्षामा, २० प्रतिशत लत्ताकपडा खरीदमा, ११.९० प्रतिशत स्वास्थ्यमा र १०.८८ प्रतिशत कृषि कार्यमा खर्च हुने गरेको देखिन्छ। शीर्षकगत खर्चहरूको वडागत विवरण तलको तालिमा राखिएको छ

तालिका ३०: शीर्षक अनुसार परिवारको सरदर वार्षिक खर्च विवरण

वडा नम्बर	खर्चको शीर्षक अनुसार परिवारको सरदर वार्षिक खर्च (रु. हजारमा)						
	लत्ता कपडा	शिक्षा	स्वास्थ्य	चाडपर्व	कृषि कार्य	अन्य	जम्मा
१	४१४४८	८७७००	१३०१२	४६४५९	२०८२४	२८२८३	२३७७२६
२	३७२४१	३१७७१	३९०२६	३७०१४	३२५५५	१०६१०	१८८२१७

कृषि, पर्यटन, संस्कृति, वातावरण र पूर्वाधार:
सुशासनयुक्त, सभ्य र समृद्ध कोन्ज्योसोमको आधार

३	७९९२	१०४०७	९२५२	१८८१४	४१७४	४९२५	५५५६४
४	२५०५५	१३६९५	९६५१	३४४२०	१०६९८	७०४५	१००५६४
५	२४८६९	११९६६	१०३४३	४१७८४	६०८९	५९३६	१००९८७
जम्मा	१३६६०५	१५५५३९	८१२८४	१७८४९१	७४३४०	५६७९९	६८३०५८
प्रतिशत	२०	२२.७७	११.९०	२६.१३	१०.८८	८.३२	१००

स्रोत: घरधुरी सर्वेक्षण, २०७७ कोन्ज्योसोम गाउँपालिका

४.१७ ऋण सम्बन्धी विवरण

यस गाउँपालिकाका बासिन्दाहरूले उद्योग व्यवसाय र विभिन्न कार्यका लागि ऋण लिने गरेका छन् । घरधुरी सर्वेक्षण अनुसार यहाँका घरधुरीहरूले अधिकांश उद्योग व्यापारमा धेरै घरधुरीहरूले ऋण लिएको पाईयो भने दोस्रोमा घरखर्चमा ऋण लिएको देखिन्छ । यसैगरी सबैभन्दा धेरै ऋण लिनेमा वडा नं. २ र कममा वडा नं. ३ रहेको छ । शीर्षक र वडागत ऋण लिने सम्बन्धी विवरण तलको तालिकामा राखिएको छ:

तालिका ३१: ऋण सम्बन्धी विवरण

वडा नम्बर	उद्योग/ब्यापार	घर खर्च	शिक्षा	औषधि उपचार	अन्य	जम्मा
१	१३५	१०६	११	१४	१०	२७६
२	२१३	२१४	२९	२२	६२	५४०
३	८८	१४	४	८	२	११६
४	१४१	५७	६	५	५	२१४
५	१७८	१५	३	५	२	२०३
जम्मा	७५५	४०६	५३	५४	८१	१३४९

स्रोत: घरधुरी सर्वेक्षण, २०७७ कोन्ज्योसोम गाउँपालिका

परिच्छेद ५: सामाजिक अवस्था

यस परिच्छेदमा कोन्ज्योसोम गाउँपालिकाको शिक्षा, स्वास्थ्य, कला, संस्कृति, लक्षित वर्ग, लैंगिकता, खानेपानी, सरसफाई जस्ता सामाजिक विषयहरू सम्बन्धी विवरण प्रस्तुत गरिएको छ । यस सम्बन्धी विस्तृत विवरण डिजिटल प्रोफाइलमा राखिएको छ ।

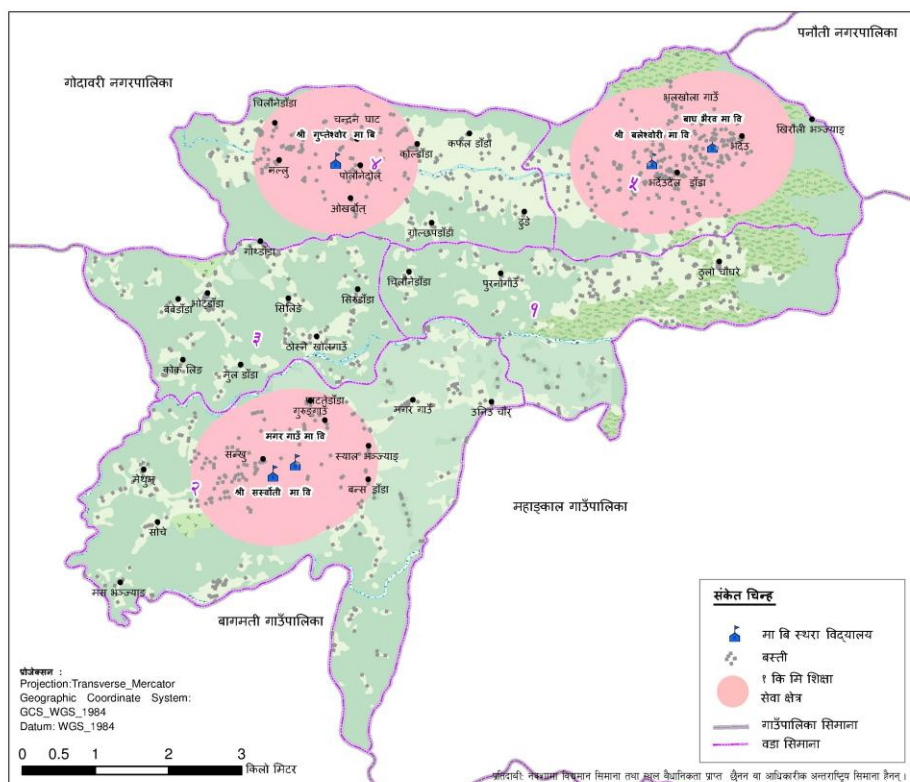
५.१ शैक्षिक स्तर अनुसार जनसंख्या विवरण

तहगत रूपमा शैक्षिकस्तर हेर्दा साधारण लेखपढ गर्ने २०.८५ प्रतिशत, पूर्व प्राथमिक तह पुरा गर्ने २.५० प्रतिशत, आधारभूत तह पुरा गर्ने २७.६९ प्रतिशत, माध्यमिक तह पुरा गर्ने १९.९४ प्रतिशत, स्नातक तह पुरा गर्ने ३.७१ प्रतिशत रहेको देखिन्छ । यस सम्बन्धी वडागत विवरण देहाय बमोजिम रहेको छ ।

तालिका ३२: शैक्षिक स्तर अनुसार जनसंख्या विवरण

शैक्षिक अवस्था	जम्मा	प्रतिशत	वडा नम्बर					जम्मा	
			१	२	३	४	५		
साधारण लेखपढ	२७१८	२०.८५	पु	२४१	२८८	२४४	३६४	३९३	१५३०
			म	२४५	२५६	२२१	२५२	२१४	११८८
पूर्व प्राथमिक	३२६	२.५०	पु	३५	६०	२८	३६	१८	१७७
			म	१९	४८	३१	३२	१९	१४९
आधारभूत तह	३६१०	२७.६९	पु	४५१	५०५	१३७	५५९	३९६	२०४८
			म	३२५	३७९	१०३	३७८	३७७	१५६२
माध्यमिक तह	२५९९	१९.९४	पु	२४२	३९८	१९४	२६५	३१३	१४१२
			म	२१२	३०३	१७९	२३०	२६३	११८७
प्राविधिक एसलसि	६९	०.५३	पु	४	२	३९			४५
			म	३	४	१६		१	२४
स्नातक तह	४८४	३.७१	पु	२९	७९	४१	४३	४४	२३६
			म	४४	८६	३९	३३	४६	२४८
स्नातकोत्तर तह	८८	०.६८	पु	७	२०	१८	६	५	५६
			म	३	१३	६	५	५	३२
एमफिल वा सो भन्दा माथि	४	०.०३	पु		२	१	१		४
			म						०
निरक्षर	२१७३	१६.६७	पु	१२५	९९	२४	१२१	२१८	५८७
			म	२५४	३००	१०५	४१७	५१०	१५८६
उमेर कम	९६६	७.४१	पु	८४	१०९	५८	१२३	१०६	४८०
			म	१०९	१०४	६९	१०९	९५	४८६

कृषि, पर्यटन, संस्कृति, वातावरण र पूर्वाधार:
सुशासनयुक्त, सभ्य र समृद्ध कोन्ज्योसोमको आधार



५.३ परिवारका सदस्यहरूको स्वास्थ्य अवस्था

घरघुरी सर्वेक्षणको यस गाउँपालिकाका ११७ जना दीर्घरोगी र २४१ जनालाई सामान्य रोग लागेको देखिन्छ, भने कोभिड १९ बाट एकजना प्रभावित भएको देखियो । यस सम्बन्धी विवरण तलको तालिकामा राखिएको छ:

तालिका ३३: घर परिवारका सदस्यहरूको स्वास्थ्य अवस्था सम्बन्धी विवरण

वडा नम्बर	स्वस्थ	सामान्य रोग लागेको	दीर्घ रोग लागेको	Covid-19	उपलब्ध नभएको	जम्मा
१	२३९३	१६	१९		४	२४३२
२	२९३२	७२	४७		४	३०५५
३	१५२२	८	१०	१	१२	१५५३
४	२८९४	६५	१२		३	२९७४
५	२९०२	८०	२९		१२	३०२३
जम्मा	१२६४३	२४१	११७	१	३५	१३०३७

स्रोत: घरघुरी सर्वेक्षण, २०७७ कोन्ज्योसोम गाउँपालिका

५.४ मृत्यु हुने कारण सम्बन्धी विवरण

यस गाउँपालिकामा विगत एकवर्षभित्र मृत्यु भएको अवस्था के छ भन्ने विषयमा घरधुरी सर्वेक्षणको क्रममा नसर्ने रोगबाट ३३ जनाको मृत्यु भएको र यसैगरी सरुवा रोगको कारणबाट १२ जना, दुर्घटनाबाट २ जना, आत्महत्या गरी ७ जना र कोभिडबाट एक जनाको मृत्यु भएको पाईयो । यस सम्बन्धी विवरण तलको तालिकामा राखिएको छ:

तालिका ३४: यस अवधिमा मृत्यु हुने कारण सम्बन्धी विवरण

वडा नम्बर	Covid-19		सरुवा रोग		नसर्ने रोग (रक्तचाप, दम, मधुमेह, क्यान्सर आदि)		दुर्घटना		आत्महत्या		अन्य		जम्मा
	पु	म	पु	म	पु	म	पु	म	पु	म	पु	म	
१			२	१	५	३			२		१	४	१८
२			३	२	३	१	१		२	२	५	१०	२९
३	१					१					१	१	३
४					२	३				१	७	२	१५
५			२	२	७	८	१				३	३	२६
जम्मा	१	०	७	५	१७	१६	२	०	४	३	१७	२०	९१

स्रोत: घरधुरी सर्वेक्षण, २०७७ कोन्ज्योसोम गाउँपालिका

५.५ शौचालय प्रयोगको अवस्था शौचालय

स्वास्थ्य सम्बन्धी जनचेतना बढेसंगै घर घरमा चर्पी बनाउने काम भएको छ । यस अन्तर्गत यस गाउँपालिकामा साधारण सहित सुविधायुक्त शौचालय निर्माण भएको पाईयो । सर्वेक्षणको क्रममा अभैपनि ३२ घरधुरीमा चर्पी नभएको पाईयो भने यस सम्बन्धी विस्तृत विवरण तलको तालिकामा राखिएको छ:

कृषि, पर्यटन, संस्कृति, वातावरण र पूर्वाधार:
सुशासनयुक्त, सभ्य र समृद्ध कोन्ज्योसोमको आधार

तालिका ३५: शौचालय प्रयोगको अवस्था सम्बन्धी विवरण

वडा नम्बर	शौचालय नभएको	फलस भएको (सार्वजनिक ढल)	फलस भएको (सेफ्टी ट्यांक)	साधारण	उपलब्ध नभएको	जम्मा
१			६	४१९	१	४२६
२	२	१	५१	६१०	५	६६९
३	७		१५	३५१	८	३८१
४	६		२	५६९	४	५८१
५	१७	९	४९२	१७	१	५३६
जम्मा	३२	१०	५६६	१९६६	१९	२५९३

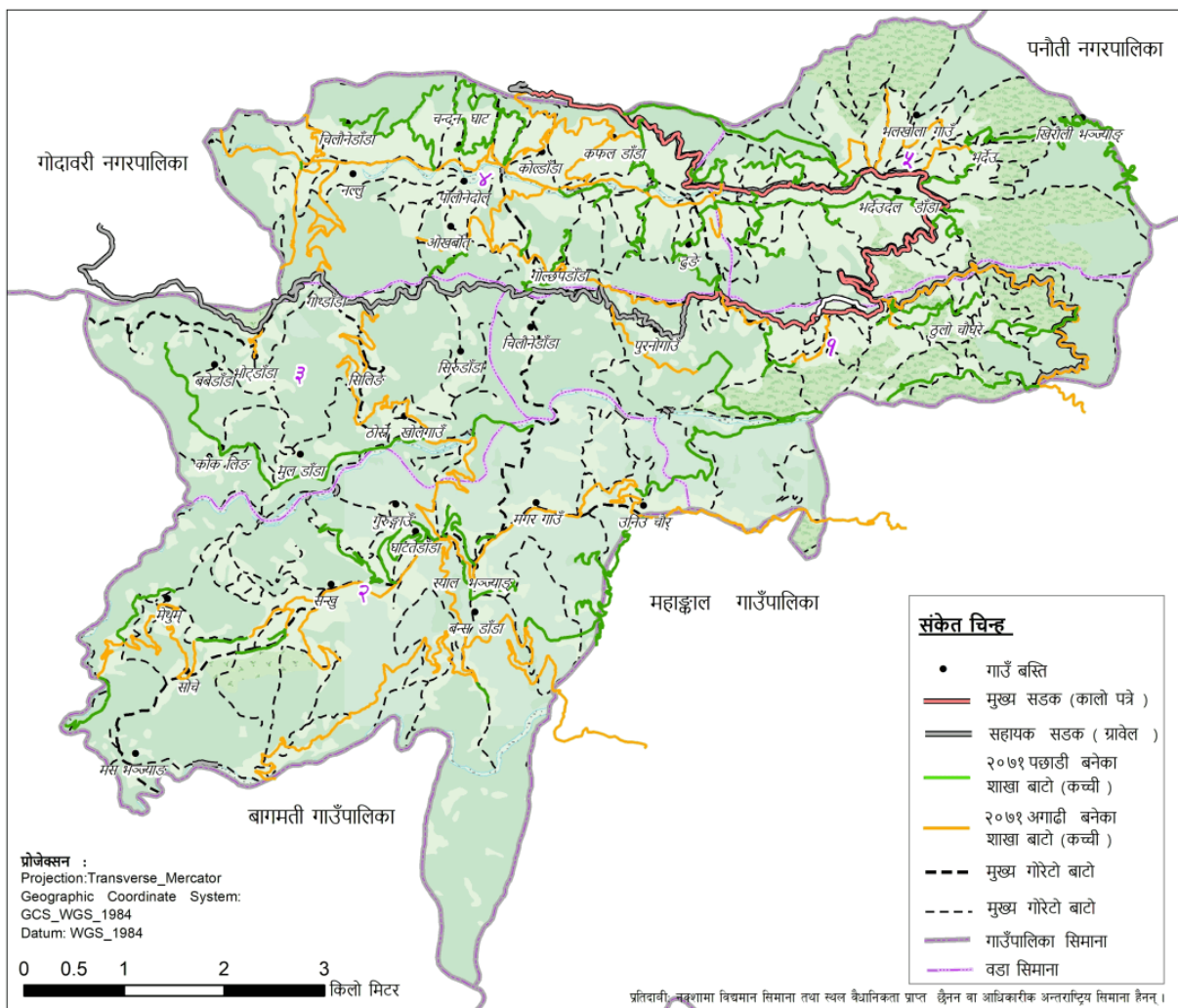
स्रोत: घरघुरी सर्वेक्षण, २०७७ कोन्ज्योसोम गाउँपालिका

परिच्छेद ६: भौतिक पूर्वाधारको अवस्था

यस परिच्छेदमा कोन्ज्योसोम गाउँपालिकाको भौतिक पूर्वाधारको स्थिति र त्यसको उपयोगको अवस्थालाई प्रस्तुत गरिएको छ । जस अन्तर्गत सडक, विद्युत, भवन, वस्ती, उर्जा, सूचना तथा संचार र आवासका साथै भवन जस्ता विषयहरु समावेश गरिएको छ ।

६.१ सडक यातायात

गाउँपालिका भित्र कालो पत्रे, धुले सडक, ग्राभेल र कच्ची गरी कूल ३५४ किमी सडक रहेको छ । जस मध्ये पिच सडक ११.८५ किमी, १० किमी ग्राभेल, १३० किमी धुले कच्ची सडक, १७२ किमी घोरटो बाटो र मुख्य गोरेटो बाटो ३० किमी रहेको देखिन्छ । यस सम्बन्धी विस्तृत विवरण तल उल्लेख गरिएको छ:



तालिका ३६: सडक संजाल सम्बन्धी विवरण

सडक	२०७१ सम्म सडक बिस्तार	२०७६ सम्म थप सडक बिस्तार	फरक प्रतिशत (थप)	जम्मा कि मि
धुले कच्ची सडक	६८.६८	६१.४९	४७.२%	१३०.१७
पिच सडक	११.२७	०.५८	५.१%	११.८५
ग्रावल सडक	९.६४	०.३६	३.७%	१०
मुख्य गोरेटो बाटो				३०.७
घोरेटो				१७२
जम्मा				३५४.७२

स्रोत: घरधुरी सर्वेक्षण, २०७७ कोन्ज्योसोम गाउँपालिका

६.२ पुल पुलेसा

यस पालिका क्षेत्रमा विभिन्न २२ वटा पुल तथा पुलेसाहरु रहेका छन्। जस मध्ये १६ वटा कल्भर्ट पुल, ५ वटा भोलुङ्गे पुल र एउटा काठे पुल रहेको छ। यी मध्ये अधिकतम पुलहरु राम्रो अवस्था रहेका छन्। यससम्बन्धी विस्तृत विवरण देहाय अनुसार रहेको छ।

तालिका ३७: पुल पुलेसाहरुको विवरण

क्र.सं.	वडा नं.	पुल/पुलेसाको नाम	ठेगाना	पुल/पुलेसाको अवस्था	पुल/पुलेसाको प्रकार
१	३	ठोस्ने खोला पूल्	दल्चोकि	ठीक छ	कल्भर्ट पुल
२	३	सिमल्बोत्	दल्चोकि	ठीक छ	झोलुङ्गे पुल
३	३	सिल्लेङ्गे पूल्	दल्चोकि	राम्रो अवस्था छ	झोलुङ्गे पुल
४	५	डेल्दादाबाट मोक्तन तोल जने पुल	पौवाचौर मोक्तान टल	ठीक छ	कल्भर्ट पुल
५	५	खराड खोलाको पुल	डेल्दादा	बिग्रेको	कल्भर्ट पुल
६	१	सएमबिएर्को घर छेउको पुल्पित	ठोस्नेखोल	बिग्रेको	कल्भर्ट पुल
७	१	थोस्नेखोला झोलुङ्गे पुल	ठोस्ने खोला		झोलुङ्गे पुल
८	१	थोस्नेखोलको साँघु	ठोस्नेखोला	बिग्रेको	काठे पुल

कृषि, पर्यटन, संस्कृति, वातावरण र पूर्वाधार:
सुशासनयुक्त, सभ्य र समृद्ध कोन्ज्योसोमको आधार

९	१	थोस्नेखोला पुरनो गौको पुल	ठोस्नेखोल	राम्रो अवस्था छ	झोलुडे पुल
१०	१	तिप्छे खोला पुल	तिप्छे खोल	ठीक छ	कल्भर्ट पुल
११	१	टेज बहादुरको घर अगाडीको पुल	तिप्छे कोल	ठीक छ	कल्भर्ट पुल
१२	१	घोड्बाटोल बाट गुर्दुम जाने पुल	घोड्बा तोल्	ठीक छ	कल्भर्ट पुल
१३	५	रेडक्रोसस मुनिको पुल	सुइरे	राम्रो अवस्था छ	कल्भर्ट पुल
१४	४	चम्द घाट पुल	कोन्ज्योसोम ४ नल्लु	बिग्रेको	कल्भर्ट पुल
१५	४	नल्लु पुल्ल	कोन्ज्योसोम ४ (नल्लु)	राम्रो अवस्था छ	कल्भर्ट पुल
१६	४	नल्लु पुल्ल	कोन्ज्योसोम ४ (नल्लु)	बिग्रेको	कल्भर्ट पुल
१७	४	नल्लु जोल्लुड पुल	कोन्ज्योसोम ४ नल्लु	राम्रो अवस्था छ	झोलुडे पुल
१८	४	बेसी पुल्ल तल्लो नल्लु	कोन्ज्योसोम ४ नल्लु	बिग्रेको	कल्भर्ट पुल
१९	५	भुलुन्तोल जने पुल	सुइरे	ठीक छ	कल्भर्ट पुल
२०	५	बल तोल जने पुल	सुइरे	राम्रो अवस्था छ	कल्भर्ट पुल
२१	५	बिजुलिघाटको पुल	बिजुलिघाट	ठीक छ	कल्भर्ट पुल
२२	५	लमोदुध घाटत अगाडीको पुल	डेल्दादा	ठीक छ	कल्भर्ट पुल

स्रोत: संस्थागत सर्वेक्षण, २०७७ कोन्ज्योसोम गाउँपालिका

६.३ विद्युतिय सेवाको अवस्था

यस पालिकामा रहेका अधिकांश घरधुरीहरुले विद्युतको सुविधा उपयोग गरेको पाईन्छ, जसमा राष्ट्रिय प्रशारण लाईन, लघु विद्युत र सोलारको प्रयोग हुँदै आएको छ भने ८ घरधुरीले मट्टितेलको प्रयोग गरिरहेको पाईयो । यस सम्बन्धी विस्तृत विवरण तलको तालिकामा राखिएको छ:

कृषि, पर्यटन, संस्कृति, वातावरण र पूर्वाधार:
सुशासनयुक्त, सभ्य र समृद्ध कोन्ज्योसोमको आधार

तालिका ३८: विद्युत सुविधाको प्रयोग सम्बन्धी विवरण

वडा नम्बर	मट्टितेल	सोलार	विद्युत (लघु)	विद्युत (राष्ट्रिय प्रसारण)	अन्य	जम्मा
१	१	१	३१८	१०६		४२६
२	१	३	६६४	१		६६९
३	१		३८०			३८१
४	४	३	५७३	१		५८१
५	१	५	५२८		२	५३६
जम्मा	८	१२	२४६३	१०८	२	२५९३

स्रोत: संस्थागत सर्वेक्षण, २०७७ कोन्ज्योसोम गाउँपालिका

६.४ आधुनिक सुविधामा पहुँच सम्बन्धी विवरण

यस पालिकाका बासिन्दाहरूले विभिन्न आधुनिक सुविधाहरूको प्रयोग गरेको देखिन्छ। यस अन्तर्गत रेडियो, टेलिभिजन, फोन, फ्रिज, कम्प्युटर, ईन्टरनेटका साथै साधनहरूमा मोटरसाईकल, मोटरकार रहेका छन्। गाउँपालिका रहेका ९ घरधुरीहरूमा यी कुनै पनि आधुनिक सुविधामा पहुँच नभएको देखिन्छ र यस सम्बन्धी विस्तृत विवरण तलको तालिकामा प्रस्तुत गरिएको छ:

तालिका ३९: आधुनिक सुविधामा पहुँच सम्बन्धी विवरण

वडा नम्बर	रेडियो	टेलिभिजन	टेलिफोन, मोबाईल फोन	कम्प्युटर	ईन्टरनेट	मोटरसाईकल	मोटर, कार	रेफ्रिजरेटर	कुनै पनि छैन	जम्मा
१	५७	२०९	४०३	३		६३		१	५	७४१
२	६७	५२५	६३९	७	६	२७४			४	१५२२
३	२५२	३१८	३५६	२५	१५	४५	२	३		१०१६
४	२३१	४३०	५४९	२०	२५७	२१६	१५	२०		१७३८
५	२६	४१६	५२८	१५	१८	१६८	३	१६		११९०
जम्मा	६३३	१८९८	२४७५	७०	२९६	७६६	२०	४०	९	६२०७

स्रोत: संस्थागत सर्वेक्षण, २०७७ कोन्ज्योसोम गाउँपालिका

परिच्छेद ७: संस्थागत विकास तथा सुशासनको अवस्था

यस परिच्छेदमा कोन्ज्योसोम गाउँपालिकाको संगठनात्मक तथा मानव संसाधनको विद्यमान अवस्था, सेवा सुविधा संचालन र नागरिक संगठन सम्बन्धी विश्लेषण तथा प्रस्तुती गरिएको छ ।

७.१ गाउँपालिकाको कार्यपालिका पदाधिकारी तथा सदस्यहरूको विवरण

यस गाउँपालिकाका निर्वाचित जनप्रतिनिधिहरूको विवरण तलको तालिकामा राखिएको छ:

क्र.सं.	नाम	पद	वडा नं.	उमेर	लिंग	राजनीतिक दल	प्राप्त मत
१	श्री गोपीलाल सिंतान	अध्यक्ष		३७	पु.	ने.क.पा. (माओवादी केन्द्र)	१,७९८
२	मिडमा लामा	उपाध्यक्ष		३९	म.	ने.क.पा. (माओवादी केन्द्र)	१,९३३
३	सन्त लाल लामा	वडा अध्यक्ष	१	३५	पु.	ने.क.पा. (माओवादी केन्द्र)	३४३
४	वीर बहादुर थिङ	सदस्य	१	५४	पु.	ने.क.पा. (माओवादी केन्द्र)	३२१
५	लाल बहादुर थिङ	सदस्य	१	४४	पु.	ने.क.पा. (माओवादी केन्द्र)	३१२
६	डोल्मा लामा	महिला सदस्य	१	३१	म.	ने.क.पा. (माओवादी केन्द्र)	३५१
७	सुमित्रा लामा (नेपाली)	दलित महिला सदस्य	१	२७	म.	ने.क.पा. (माओवादी केन्द्र)	३६३
८	ध्रुव प्रसाद घिमिरे	वडा अध्यक्ष	२	३५	पु.	ने.क.पा. (माओवादी केन्द्र)	४७०
९	पदम नारायण तिमल्सिना	सदस्य	२	४५	पु.	ने.क.पा. (एमाले)	४९६
१०	राम बहादुर भुलुन	सदस्य	२	४५	पु.	ने.क.पा. (एमाले)	४७९
११	रमिला घिसिङ	महिला सदस्य	२	३२	म.	ने.क.पा. (एमाले)	५१३
१२	सिता माया विश्वकर्मा	दलित महिला सदस्य	२	५८	म.	ने.क.पा. (एमाले)	५२३
१३	तिलक बहादुर भोम्जन	वडा अध्यक्ष	३	३६	पु.	नेपाली काँग्रेस	३७२
१४	श्याम कुमार नगरकोटी	सदस्य	३	४२	पु.	नेपाली काँग्रेस	३७७
१५	सरोज घलान	सदस्य	३	३३	पु.	नेपाली काँग्रेस	३४५
१६	सरस्वती मगर	महिला सदस्य	३	३४	म.	नेपाली काँग्रेस	३५४

कृषि, पर्यटन, संस्कृति, वातावरण र पूर्वाधार:
सुशासनयुक्त, सभ्य र समृद्ध कोन्ज्योसोमको आधार

१७	कान्छी सुनार	दलित महिला सदस्य	३	५७	म.	नेपाली काँग्रेस	३८४
१८	तिर्थ बहादुर घलान	वडा अध्यक्ष	४	३६	पु.	नेपाली काँग्रेस	४६५
१९	गंगाराम घलान	सदस्य	४	४६	पु.	नेपाली काँग्रेस	४५२
२०	भिमसेन सिलवाल	सदस्य	४	४८	पु.	नेपाली काँग्रेस	४१२
२१	नानी माया थिङ	महिला सदस्य	४	५०	म.	नेपाली काँग्रेस	४२७
२२	सुविन्द्र तामाङ	वडा अध्यक्ष	५	३२	पु.	ने.क.पा. (माओवादी केन्द्र)	६३४
२३	चन्द्र बहादुर गोले	सदस्य	५	५४	पु.	ने.क.पा. (माओवादी केन्द्र)	६२६
२४	साधुराम श्रेष्ठ	सदस्य	५	३९	पु.	ने.क.पा. (माओवादी केन्द्र)	६२०
२५	श्रृजना लामा तामाङ	महिला सदस्य	५	३६	म.	ने.क.पा. (माओवादी केन्द्र)	६६३
२६	कमु सुनुवार	दलित महिला सदस्य	५	३६	म.	ने.क.पा. (माओवादी केन्द्र)	६४६

निर्वाचन मिति: २०७४ साल वैशाख ३१

७.२ गाउँपालिकाको कार्यालयमा कार्यरत कर्मचारीहरूको विवरण

यस गाउँपालिकामा हाल कार्यरत कर्मचारीहरूको विवरण तलको तालिकामा राखिएको छ:

क्र.सं.	नाम	पद	शाखा	लिङ्ग	सम्पर्क नं.
१	श्री विकास शर्मा रिजाल	प्रमुख प्रशासकिय अधिकृत	कार्यालय प्रमुख	पु.	९८५१३११०७७
२	श्री तप्तराज उपाध्याय	लेखा अधिकृत	आ.प्र.	पु.	९८५८४२१०३०
३	डा. श्री सुरज गुरुङ्ग	पशु विकास अधिकृत	प.से	पु.	९८५१२२४६३५
४	श्री विष्णु प्रसाद आचार्य	शाखा अधिकृत	शिक्षा	पु.	९८६०२९२६०६
५	श्री नवल किशोर महतो	स्वास्थ्य संयोजक	स्वास्थ्य		९८४१०५८५६५
६	श्री चित्रदेव दाहाल	सूचना अधिकारी	योजना		९८४९२९६०५२
७	श्री काशि प्रसाद दाहाल	अधिकृत	प्रशासन		९८५१२०७८७७
८	श्री उज्ज्वल खतिवडा	इन्जिनियर	प्राविधिक	पु.	९८४३७८७४२६
९	श्री दिपेन्द्र प्रसाद सुवेदी	प.स्वा.प्रा.	पशु सेवा		
१०	श्री राज कुमार घर्तिमगर	सहायक तह पाँचौ	कार्यपालिका		९८६१९९०१६३
११	श्री गोकुल खडका	खा.पा.स.टे.	प्राविधिक		९८४१२१०२७९
१२	श्री विष्णु बगाले	सहायक तह पाँचौ	आ.प्र.		९८४०५४०७७१
१३	श्री मधुसुधन उपाध्याय	आ.ले.प.	आ.प्र.		९८४४८१२३४६
१४	श्री राधा पाण्डे	सहायक तह पाँचौ	शिक्षा		९८४६२६९७७९
१५	श्री पल्लव श्रेष्ठ	सब ईन्जिनियर	प्राविधिक		
१६	श्री संजयलाल लामा	ना.प.स्वा.प्रा.	पशु सेवा		
१७	श्री अस्वस्थामा अर्याल	ना.प.स्वा.प्रा.	पशु सेवा		









कृषि, पर्यटन, संस्कृति, वातावरण र पूर्वाधार:
सुशासनयुक्त, सभ्य र समृद्ध कोन्ज्योसोमको आधार

१८	श्री दिपा चौहान	सहायक तह पाँचौ	योजना	९८४०४१३०१७
१९	श्री क्वेल घलान	कम्प्युटर अपरेटर	कार्यपालिका	९८४३००३९५५













७.३ गाउँपालिकाले बनाएका नीति नियमहरूको विवरण

यस कोन्ज्योसोम गाउँपालिकाले आफ्नो शासन संचालन प्रक्रियालाई कानूनी र प्रभावकारी ढंगबाट संचालन गर्नका लागि विभिन्न समयमा आवश्यक नीति तर्जुमा गरी आफ्नो कार्य सम्पादन गर्दै आएको छ। यस अवधिमा यस गाउँपालिकाले २५ वटा ऐन, नियमावली र कार्यविधिहरू बनाई आफ्नो कार्य संचालन गर्दै आएको छ। हालसम्म बनेका ऐन, नियमावली र कार्यविधिहरूको विवरण तल राखिएको छ:






तालिका ४०: गाउँपालिकाले बनाएका नीति नियमहरूको विवरण

क्र.सं.	विवरण	वर्ष	दस्तावेज
१	संस्था दर्ता तथा नविकरण सम्बन्धी कार्यविधि	२०७७	 संस्था दर्ता तथा नविकरण तथा नवीकरण
२	सार्वजनिक खरिद नियमावली	२०७७	 कोन्ज्योसोम गाउँपालिका सार्वजनिक
३	गुनासो सम्बोधन तथा व्यवस्थापन कार्यविधि	२०७७	 गुनासो सम्बोधन तथा व्यवस्थापन कार्यविधि, -
४	स्वरोजगार कार्यक्रम सञ्चालन कार्यविधि	२०७७	 कोन्ज्योसोम गाउँपालिकाको स्वरोजग
५	सूचना तथा सञ्चार प्रविधिको प्रयोग सम्बन्धी कार्यविधि,	२०७७	 सूचना तथा सञ्चार प्रविधिको प्रयोग सम्बन्ध
६	खानेपानी तथा सरसफाई उपभोक्ता समिति दर्ता तथा नविकरण व्यवस्थापन कार्यविधि,	२०७७	 खानेपानी तथा सरसफाई.pdf
७	संक्षिप्त वातावरणीय अध्ययन तथा प्रारम्भिक वातावरणीय परीक्षण कार्यविधि,	२०७७	 संक्षिप्त वातावरणीय अध्ययन तथा प्रारम्भिक
८	आर्थिक ऐन,	२०७७	 आर्थिक ऐन 2077.pdf

कृषि, पर्यटन, संस्कृति, वातावरण र पूर्वाधार:
सुशासनयुक्त, सभ्य र समृद्ध कोन्ज्योसोमको आधार

९	विनियोजन ऐन	२०७७	 विनियोजन ऐन २०७७_०.pdf
१०	स्थानीय वातावरण तथा प्राकृतिक स्रोत संरक्षण ऐन	२०७७	 स्थानीय वातावरण तथा प्राकृतिक स्रोत संरक्षण ऐन
११	असंगठित क्षेत्रमा कार्यरत श्रमिक वर्ग तथा असहायहरुलाई उपलब्ध गराईने राहत सम्बन्धी मापदण्ड,	२०७७	 असंगठित क्षेत्रमा कार्यरत श्रमिक वर्ग तथा
१२	स्थानीय विपद् व्यवस्थापन कोष सञ्चालन कार्यविधि,	२०७६	 स्थानीय विपद् व्यवस्थापन कोष सञ्चालन
१३	करारमा जनशक्ति व्यवस्थापन कार्यविधि	२०७६	 कोन्ज्योसोम गाउँपालिकामा करारमा
१४	एम्बुलेन्स सञ्चालन सम्बन्धी कार्यविधि	२०७६	 एम्बुलेन्स सञ्चालन सम्बन्धी कार्यविधि २०७६
१५	कोन्ज्योसोम गाउँपालिकाको उपभोक्ता समिति गठन, परिचालन तथा व्यवस्थापन सम्बन्धी कार्यविधि	२०७६	 स्थानीय तहको उपभोक्ता समिति गठन,
१६	अध्यक्ष रोजगार कार्यक्रम कार्यविधि	२०७६	 अध्यक्ष रोजगार कार्यक्रम कार्यविधि २०७६.pdf
१७	कृषि सेवा सम्बन्धी कार्यक्रमहरु सञ्चालन कार्यविधि	२०७६	 कृषि सेवा सञ्चालन सम्बन्धी कार्यविधि.pdf
१८	अध्यक्ष पशुपन्छी तथा मत्स्य विकास योजना सञ्चालन कार्यविधि	२०७६	 अध्यक्ष पशुपन्छी तथा मत्स्य विकास योजना स
१९	आर्थिक सहायता सम्बन्धी कार्यविधि	२०७६	 आर्थिक सहायता सम्बन्धी कार्यविधि, २०७६
२०	गाउँ विपद् जोखिम न्यूनीकरण तथा व्यवस्थापन ऐन	२०७६	 गाउँ विपद् जोखिम न्यूनीकरण तथा व्यवस्थापन

कृषि, पर्यटन, संस्कृति, वातावरण र पूर्वाधार:
सुशासनयुक्त, सभ्य र समृद्ध कोन्ज्योसोमको आधार

२१	“घ” वर्गको निर्माण व्यवसायी ईजाजत पत्र सम्बन्धी कार्यविधि	२०७५	 घ वर्गको निर्माण व्यवसायी ईजाजत पत्र स
२२	आर्थिक ऐन	२०७५	 आर्थिक ऐन 2075.pdf
२३	प्रशासकीय कार्यविधि नियमित गर्ने ऐन	२०७५	 प्रशासकीय कार्यविधि नियमितगर्ने ऐन २०७५.१
२४	स्थानीय राजपत्र प्रकाशन सम्बन्धी ऐन	२०७५	 स्थानीय राजपत्र प्रकाशन सम्बन्धी ऐन, २
२५	शिक्षा कार्यविधि	२०७४	 शिक्षा कार्यविधि 2074.pdf

७.४ गाउँपालिकासंग सम्बन्धित डकुमेन्ट्रीहरू

यस कोन्ज्योसोम गाउँपालिकाको गतिविधिहरूलाई समेटि विभिन्न संचार माध्यमहरूले विभिन्न समयमा प्रिन्ट मिडिया र श्रव्यदृश्य सम्बन्धी समाचार तयार गरी प्रकाशन र प्रशारण गरेका छन् । यस वस्तुस्थिति तयार गर्ने क्रममा भेटिएका यस गाउँपालिकासंग सम्बन्धित डकुमेन्ट्रीहरूको विवरण र लिंक तल राखिएको छ:

तालिका ४९: पालिकासंग सम्बन्धित डकुमेन्ट्रीहरूको विवरण

क्र. सं.	विवरण	लिंक	समय
१	नेपाल भ्रमण वर्ष २०२० मा कोन्ज्योसोम जाउँ	https://www.facebook.com/watch?ref=search&v=592878887928621&external_log_id=12a85354-0526-4617-8351-727ab8c4ef20&q=konyosom%20rural%20municipality%20lalitpur	१६ मीनेट १७ सेकेन्ड
२	कोन्ज्योसोम गाउँपालिका विशेष	https://www.youtube.com/watch?v=z_7YmnjYaU8	२३ मीनेट १३ सेकेन्ड
३	Beautiful Konjyosom	https://www.youtube.com/watch?v=LK7gyDLn2uk	१६ मीनेट १७ सेकेन्ड
४	यति धेरै रमाईलो छ कोन्ज्योसोम	https://www.youtube.com/watch?v=fF13ZEclqR4	६ मीनेट ३३ सेकेन्ड
५	अध्यक्ष ज्यूसंगको अन्तर्वार्ता	https://www.youtube.com/watch?v=WQYRQo8qT8Q	९ मीनेट ३६ सेकेन्ड
६	पुरुषहरू पीडित हुन थाले । मिडमा लामा,	https://www.youtube.com/watch?v=gFELZBv2gmQ	४३ मीनेट १६ सेकेन्ड

कृषि, पर्यटन, संस्कृति, वातावरण र पूर्वाधार:
सुशासनयुक्त, सभ्य र समृद्ध कोन्ज्योसोमको आधार

	उपाध्यक्ष		
७	पाथिभरामाता	https://www.youtube.com/watch?v=b9nXbQ9dk2o	५ मीनेट ३६ सेकेन्ड

अनुसूचीहरू:

अनुसूची १: सूचना संकलकहरूको नामावली

क्र.सं.	नाम	ठेगाना	वडा नं.	सम्पर्क नं
घरधुरी सर्वेक्षकहरू:				
१	श्री बाबुकाजी थिङ्ग	चौघरे	१	९८४८५७९७६६
२	श्री सुनमाया लामा	चौघरे	१	९८०३३२७४३८
३	श्री केशव सापकोटा	शंखु	२	९८४९९५१२८३
४	श्री रन्जना भुलुन	शंखु	२	९८४८८५८१३९
५	श्री मन्जु नगरकोटी	दलचोकी	३	९८४३९१५१७४
६	श्री योगेन्द्र तिमिल्सिना	दलचोकी	३	९८६०८६५१९७
७	श्री लिवाङ्ग घलान	नल्लु	४	९८४०१३७०५६
८	श्री सुजन घलान	नल्लु	४	९८६५९९२२२५
९	श्री सुनिता श्रेष्ठ	भारदेउ	५	९८६३६५२११९
१०	श्री नर्वु स्याङ्गतान	भारदेउ	५	९८६०२४५८३४
संस्थागत सर्वेक्षकद्वय:				
१	श्री शम्भु गोले	भारदेउ	५	९८४१३९५८२३
२	श्री जोवन घिसिङ्ग	शंखु	२	९८४६३५३१९५

अनुसुची २: वडागत जिआईएस म्यापिङमा संकलन व्यक्तिहरूको नामावली

क्र.सं.	मिति	नाम	पद	ठेगाना
१	२०७७ साल माघ १४ गते	श्री तिर्थ बहादुर घलान	वडा अध्यक्ष-४	नल्लु
२	२०७७ साल माघ १४ गते	श्री नानीमैयां थिङ्ग	वडा सदस्य-४	नल्लु
३	२०७७ साल माघ १४ गते	श्री विक्रम महर्जन	वडा सचिव	नल्लु
४	२०७७ साल माघ १४ गते	श्री लिवाङ्ग घलान	घरधुरी सर्वेक्षक	नल्लु
५	२०७७ साल माघ १४ गते	श्री सुजन घलान	घरधुरी सर्वेक्षक	नल्लु
६	२०७७ साल माघ १४ गते	श्री सुविन्द्र तामाङ्ग	वडा अध्यक्ष-५	भारदेउ
७	२०७७ साल माघ १४ गते	श्री शम्भु गोले	संस्थागत सर्वेक्षक	भारदेउ
८	२०७७ साल माघ १४ गते	श्री सुनिता श्रेष्ठ	घरधुरी सर्वेक्षक	भारदेउ
९	२०७७ साल माघ १४ गते	श्री सन्तलाल लामा	वडा अध्यक्ष-१	चौघरे
१०	२०७७ साल माघ १४ गते	श्री लाल बहादुर थिङ्ग	वडा सदस्य-१	चौघरे
११	२०७७ साल माघ १४ गते	श्री डोल्मा लामा	वडा सदस्य-१	चौघरे
१२	२०७७ साल माघ १४ गते	श्री सुनिता सिंगार		चौघरे
१३	२०७७ साल माघ १४ गते	श्री राजेन्द्र लामा		चौघरे
१४	२०७७ साल माघ १४ गते	श्री बाबुकाजी थिङ्ग	घरधुरी सर्वेक्षक	चौघरे
१५	२०७७ साल माघ १५ गते	श्री तिलक बहादुर बोम्जन	वडा अध्यक्ष-३	दलचोकी
१६	२०७७ साल माघ १५ गते	श्री श्याम कुमार नगरकोटी	जि.स.स.स	दलचोकी
१७	२०७७ साल माघ १५ गते	श्री कान्छी सुनार	वडा सदस्य-३	दलचोकी
१८	२०७७ साल माघ १५ गते	श्री जनकराज घिमिरे	वडा सचिव	दलचोकी
१९	२०७७ साल माघ १५ गते	श्री जयराम संजेल	स्वास्थ्य चौकी प्रमूख	दलचोकी
२०	२०७७ साल माघ १५ गते	श्री जोवन घिसिङ्ग	संस्थागत सर्वेक्षक	शंखु
२१	२०७७ साल माघ १५ गते	श्री पदम नारायण तिमल्सिना	वडा सदस्य-२	शंखु
२२	२०७७ साल माघ १५ गते	श्री राम बहादुर भुलुन	वडा सदस्य-२	शंखु
२३	२०७७ साल माघ १५ गते	श्री कविता दाहाल	वडा सचिव	शंखु
२४	२०७७ साल माघ १५ गते	श्री रवि घिसिङ्ग	कम्प्युटर अपरेटर	शंखु
२५	२०७७ साल माघ १५ गते	श्री शिव रिजाल	स्थानीय	शंखु
२६	२०७७ साल माघ १५ गते	श्री मुक्तिनाथ घिमिरे	स्थानीय	शंखु
२७	२०७७ साल माघ १५ गते	श्री केशव सापकोटा	घरधुरी सर्वेक्षक	शंखु
२८	२०७७ साल माघ १५ गते	श्री रन्जना भुलुन	घरधुरी सर्वेक्षक	शंखु
२९	२०७७ साल माघ १५ गते	श्री जोवन घिसिङ्ग	संस्थागत सर्वेक्षक	शंखु
३०	२०७७ साल माघ १४-१५ गते	श्री नारायण राज महर्जन गते	जि.आई.एस. विज्ञ	
३१	२०७७ साल माघ १४-१५ गते	श्री दीपक कुमार श्रेष्ठ	टोली सदस्य	

अनुसूची ३: पालिका स्तरीय डिजिटल प्रोफाइलको प्रमाणीकरण बैठक

क्र.सं.	नाम	पद
१	श्री गोपीलाल सिंतान	गाउँपालिका अध्यक्ष
२	श्री मिङ्मा लामा	गाउँपालिका उपाध्यक्ष
३	श्री विकास शर्मा रिजाल	प्रमुख कार्यकारी अधिकृत
४	श्री सन्तलाल लामा	वडा अध्यक्ष, वडा नं.१
५	श्री ध्रुव प्रसाद घिमिरे	वडा अध्यक्ष, वडा नं.२
६	श्री डोल्मा लामा	कार्यपालिका सदस्य
७	श्री कमु सुनार	कार्यपालिका सदस्य
८	श्री लाल बहादुर थिङ्ग	वडा सदस्य
९	श्री काशी प्रसाद दहाल	अधिकृत
१०	श्री नवल किशोर महतो	स्वास्थ्य संयोजक
११	श्री नारायणराज महर्जन	डिजिटल प्रोफाइल टीम सदस्य
१२	श्री दीपक श्रेष्ठ	डिजिटल प्रोफाइल टीम सदस्य

अनुसूची ४: गाउँपालिको आय विवरण

आय शीर्षक	गत वर्ष (रु. हजारमा)		चालु वर्ष (रु. हजारमा)
	अनुमानित	वास्तविक	अनुमानित
शुरु मौज्दात			
सम्पत्ती कर			
मालपोत वा भूमिकर			
व्यावसाय कर			
सवारी साधन कर			
मनोरञ्जन कर			
वहाल विटौरी शुल्क			
विज्ञापन कर			
व्यावसायिक भिडियो कर			
प्राकृतिक स्रोत उपयोग कर			
सेवा शुल्क			
दस्तुर			
विक्री आय			
दण्ड जरिवाना			
अन्य आय			
राजस्व वाँडफाँड			
प्रदेश अनुदान :			
वित्तीय समानीकरण अनुदान			
सशर्त अनुदान			
विशेष अनुदान			
समपुरक अनुदान			
सङ्घीय अनुदान :			
वित्तीय समानीकरण अनुदान			
सशर्त अनुदान			
विशेष अनुदान			
समपुरक अनुदान			
जम्मा आय			

अनुसूची ५: पालिकामा संचालित व्यवसायको विवरण

क्र.सं.	व्यापार तथा व्यवसायको स्वामित्व	व्यापार तथा व्यवसायको नाम	वडा नं.	ठेगाना	व्यवसाय सञ्चालनकर्ताको नाम	सम्पर्क नं.	व्यवसाय दर्ता नं
1	private	Bhaghbhairav bhaisi तथा padapadi farm	1	Kharkatol	Santalal lama	9843690093	12/076/077
2	coperative	Chaughare dughda utpadak sahakari sastha li.	1	Lakuri bhanjyang	Ram bahadur thing	9862580946	21/055/056
3	private	Chhenamko khaja ghar	1	Kharka tol	Chhenam lama	9861797209	0
4	private	Chambu si ko pasal	1		Chambusing thing	9803109124	
5	private	Bethel krishi तथा pashu farm	5	Pauwachaur	Sabina tamang	9851230694	0
6	private	Dip& Jyoti	2	Shankhu	Mingma Lama	9843835965	0
7	private	Akarsak upavokta samiti	3	Dalchoki	Navin nagarkoti	9851047475	0
8	private	Indrako hotel	5		Indra bahadur tamang	9866557856	0
9	private	Shabhuko mo mo pasal.	5	Losepakha	Shambhu tamang	9818774836	0
10	private	Buddhako chiya pasal	5	Tawordada	Buddha ghole	9810332943	0
11	private	Thulobabuko kirana pasal	5	Tawor dads	Thulobabu tamang	9808584287	0
12	private	Bidur tailors	5	Pauwachaur	Bidur pariyar	9860357720	0
13	private	Anmol sound & shadow nepal	5	Pauwachaur	Karan tamang	9860789004	0
14	private	Pandey ko chiya pasal	5	Pauwachaur	Santa bahadur ghole	9741166206	0
15	private	G3 collection.	5	Pauwachaur	Govinda k c	9843074762	0
16	private	Kamala didiko masu pasal	5	Pauwachaur	Kamala lo tamang	9863321919	0
17	private	Shanti ladies tailor & redymade shop	5	Pauwachaur	Shanti tamang	9861121443	0
18	private	Shrestha jutta chappal तथा	5	Pauwachar	Uddhav shrestha	9851130967	0

कृषि, पर्यटन, संस्कृति, वातावरण र पूर्वाधार:
सुशासनयुक्त, सभ्य र समृद्ध कोन्ज्योसोमको आधार

		cosmetic pasal					
19	private	Magar gaun Kali devi khuwa utpadan kendra	2	Shankhu	Sita Maya ghising	9860947354	613126991
20	private	Magar gaun kalidevi Krisi तथा pasu form	2	Shankhu	Sita Maya ghising	9860947354	613126991
21	private	Magar gaun masu pasal	2	Shankhu	Renu ghalan	9843876710	0
22	private	Mendho Maya pasu Panchi तथा Krisi form	2	Shankhu	Arjun ghising	9843108693	612535813
23	private	Marmendho Krisi तथा pasupachi form	2	Shankhu	Bhim Kumar ghising	9849850963	612509382
24	private	Rashmi kasmetic तथा Kirana pasal	2	Shankhu	Ranita Maya ghising	9863995162	612536308
25	private	Sun kumari Khaja ghar	2	Shankhu	Sun kumari ghising	9869174217	6125083902
26	private	Gai vaisi तथा prangarik Krisi tipling form	2	Shankhu	Tilak Bahadur blon	9865052374	607509892
27	private	Rs khajaghar	5	Suire	Kalu tamang	9849558774	0
28	private	Suire ladies&jents tailor	5	Suire	Sunita tamang	9869003862	0
29	private	Lama khajaghar & cold store	5		Sante tamang9860719697	9860719697	0
30	private	Thokorsya ko kirana pasal	5	Suire	Maili singtan	9860719697	0
31	private	Anil khaja ghar	5	Suire	Anil tamang	9866952937	0
32	private	Sanukanchha kirana pasal	5	Suire	Sanukanchha lama	9849805675	0
33	private	Sapana ladies tailor	5	Suire	Sapana tamang	9843822671	
34	private	Sanukanchha dudh sankalan kendra	5	Suire	0	9818783211	0
35	private	Suire poltry farm	5	Suire	Rajkumar tamang	9843000850	0
36	private	Prakash & Uma Kirana pasal	2	Shankhu	Sita Maya bhumjan	9843724097	0
37	private	Laxmi ko chiya pasal	5	Suire	Laxmi shrestha	9843003647	0

कृषि, पर्यटन, संस्कृति, वातावरण र पूर्वाधार:
सुशासनयुक्त, सभ्य र समृद्ध कोन्ज्योसोमको आधार

38	private	Ganga jamune cold store	5	Suire	Ramkaji shrestha	9849719045	Pan no.603712139
39	private	Maichangko chiya pasal	5	Suire	Srijana lama	9843129050	0
40	private	Veterinary tath biubijan pasal	5	Chapakharka	Manmaya shreshtha	9843915048	0
41	private	Maiya ko chiya pasal	5	Bhalukhola	Maiya shrestha	9813805900	0
42	private	Bhardeu grill workshop	5	Pauwachaur	Purna gole	9866288039	0
43	community	Phulchoki jagaran rainbow trout farm	5	Bhalukhola	Subindra	9851242027	Sa fa19899/1392
44	private	Asha bahadurko kirana pasal.	5	Bhalukhola	Asha bahadur tamang	9843717781	0
45	private	A&B khajaghar	5	Bhalukhola	Ashok moktan	9840240646	0
46	private	Dajubhai khaja ghar.	5	Bhalukhola	Akash ghalan	9818673335	0
47	private	Urmila store.	5	Bhalukhola	Urmila thing	9848945658	
48	private	Bhalukhola AVS khaja hotel	5	Bhalukhola	Sujan moktan	9813671661	0
49	private	INA Lama chatpate pasal	2	Shankhu unichaur	INA lama	9849871468	0
50	private	Kalidevi Kirana tatha khadhya store	2	Shankhu unichaur	Suman ghimire	9840119944	611881809
51	private	Renu Khaja ghar	2	Shankhu unichaur	Saili Maya ghising	9841926554	612535839
52	private	Renu masu pasal	2	Shankhu unichaur	Renu lana	9840072445	0
53	private	Kiran ghalan (Kirana pasal)	2	Shankhu bailkot	Maili Maya ghalan	9864690199	0
54	private	Seti Maya Kirana pasal	2	Shankhu magar gaun	Seti Maya ghising	9869185847	0
55	private	Sharmila dimdung Kirana pasal	2	Shankhu unichaur	Sirmila dimdung	9840546614	605585991
56	private	Saruna thokar (kapad pasal)	2	Unichaur	Saruna thokar	9861050425	0
57	private	SRD chiya pasal	2	Shankhu satkanya	Ramila ghising	9843515174	0

कृषि, पर्यटन, संस्कृति, वातावरण र पूर्वाधार:
सुशासनयुक्त, सभ्य र समृद्ध कोन्ज्योसोमको आधार

58	private	SSP cold store and Kirana pasal	2	Shankhu	Pream ghalan	9741730542	0
59	community	Dynasty farm product pvt.	5	Bhalukhola	Rames kumar shrestha	9808164597	57357/065/66
60	private	Shusila maamko pasal	5	Pauwachaur	Shusila tamang	9849817234	
61	private	Ram bahadurko kirana pasal	5	Moktan tole bhardeu	Jhilke moktan	9808469055	
62	private	Binodko hotel	5	Moktantole bhardeu	Binod moktan	9861960511	0
63	private	Suntaliko tailor	5	Moktan tol bhardeu	Suntali lama	9860995727	
64	private	Gupshwori sun chandi pasal	5	Moktan tol bhardeu	Gokul dutraj	9803077726	0
65	private	Konjyosom khaja ghar.	5	Moktan tol bhardeu	Suresh tamang.	9863342296	0
66	private	Gagako kirana pasal	5	Moktan tol bhardeu	Ganga shikari(tamang)	9863927255	
67	private	Sristi bakhra palan farm	5	Moktan tol bhardeu	Laxmi lama	9860245677	3/2076/077
68	private	Bhardeuli syangbo khaja ghar	5	Moktan tol bhardeu	Suresh syangbo	9845409023	0
69	private	Usha beaulti parlor	5	Moktan tol bhardeu	Usha tamang	9863929644	0
70	private	Baleshwori bakhra palan tatha krishi farm.	5	Bhalukhola	Chandra bahadur tamang	9841788802	1966/1153/075/76
71	private	Kabita ladies tailors	5	Bhalukhola	Kabita tamang	9861224948	0
72	private	Bipanaz collection.	5	Bhalukhola	Bipana moktan	9861039965	0
73	private	Sumanko pasal	5	Bhalukhola	Suman syangtan tamang	9803849625	0
74	private	Surya narayan ko kirana pasal	5	Bhalukhola	Surya narayan shrestha	9843515030	
75	private	Ram bahadur kirana pasal	5	Bhalukhola	Ram bahadur shrestha	9843336919	0

कृषि, पर्यटन, संस्कृति, वातावरण र पूर्वाधार:
सुशासनयुक्त, सभ्य र समृद्ध कोन्ज्योसोमको आधार

76	private	Ladies taitors bhalukhola	5	Bhalukhola	Bhawani shrestha	9813482048	0
77	private	Bishnu kumari ko kirana pasal	5	bhalukhola	Bishnu kumari Shrestha	9823004456	0
78	private	Ranjita ko khaja pasal	5	Kunidada	Ranjita syangbo tamang	9843901507	0
79	private	Anil lama Khaja ghar & Masu pasal	2	Shankhu	Anil lama	9849241158	612310964
80	private	Anita Kirana pasal	2	Shankhu	Anita ghalan	9848742698	0
81	private	Jivan Kirana pasal	2	Shankhu	Jivan bhomjan	9861044260	0
82	private	Dhana Khaja ghar	2	Shankhu	Dhana thing	9860102723	611967743
83	private	Satkanya kasmetic & stasnary	2	Shankhu	Man Kumari ghalan	9860420965	0
84	private	New mahalaximi Tara general store	2	Shankhu	Gobinda sanjel	9843515115	610588985
85	private	Sajanko kirana pasal	1	Lakuribhanjyang	Sajan thing	9840532070	0
86	private	Anita ladies tailor	1	Lakuri bhanjyang	Anita lama	9843166975	0
87	private	Ankit kukhura farm.	5	Moktan tol bhardeu	Kanchha tamang.	9867819028	2/076/77
88	private	Dambar bahadur ko kirana pasal	1	Lakuri bhanjyang	Dambar bahadur thing	9849609285	0
89	private	Jagat lamako kirana pasal	1	Lakuribhanjyang	Jagat lama	9861157156	
90	private	Tokmaya thingko pasal	1	Lopchan tol	Tokmaya thing	9863927625	0
91	private	kalisetidevi kirana pasal	1	Lopchan tol	Santa bahadur lopchan	9860214509	11/076/077
92	private	Birmayako kirana pasal	1	Lopchan tol	Birmaya syangtan	9840224117	0
93	private	jethko Pasal	1	Thingtol	Chandra bahadur syngtan	9811582200	0
94	private	Simbhanjyang kirana तथा chiya pasal	1	Simbhanjyang	Badhani thing tamang	9741051047	9/076/077
95	private	Shanti ladies tailor	1	Simbhanjyang	Shanti lama	9860209247	0
96	private	Bimalako chiya pasal	1	Simbhanjyang	Bimala thing tamang	9845267894	0
97	private	Kamlesh ko kirana तथा chiya pasal.	1	Simbhanjyang	Kamlesh lama	9863270043	0

कृषि, पर्यटन, संस्कृति, वातावरण र पूर्वाधार:
सुशासनयुक्त, सभ्य र समृद्ध कोन्ज्योसोमको आधार

98	private	Dhan bahadurko pasal	1	Kwatapdada	Dhan bahadur syantan	9818515151	0
99	private	Chhyanadorje kirana pasal	1	Kwatap dada	Sanukanchha lama	9849805675	2/076/077
100	private	Binda tailors	1	Kwatap dada	Binda gurung	9863995381	0
101	private	Gangarajko pasal	1	Kwatapdada	Gagaraj syangtan	9806862372	0
102	private	Astaman khaja ghar	1	Kwatapdada	Astaman syangtan	9865585909	0
103	private	Rekha silai katai तथा cosmetics.	1	Simbhanjyang	Rekha thing tamang	9860245846	0
104	private	Sajan collection.	5	Losepakha	Purna ghole	9866288039	0
105	private	Bhardeu dairy .	5	Bhalukhola	Surnarayan shrestha	9843515030	16728/668/073/074
106	private	Maili thing ko chatpate pasal	1	Lakuribhanjyang	Chirjomaya thing	9843088514	0
107	private	Anil bike work shop	3	Dalchoki	Anil ghyaba	9863487422	0
108	private	Bhudhi Maya hotel तथा Kirana pasal	3	Dalchoki	Bhudhi Maya tamang	9843498579	607419876
109	private	Roj lama Khaja ghar	2	Dalchoki	Roj lama	9860406719	0
110	private	Dhana Kirana pasal	3	Dalchoki	Dhana ghalan	9866596946	0
111	private	Ram ghalan Kirana pasal	3	Dalchoki	Nakal Bahadur ghalan	9841666208	0
112	private	Ram Bahadur Kirana pasal	3	Dalchoki	Ram Bahadur nagarkoti	9840116688	0
113	private	Sarala Khaja pasal	3	Dalchoki	Sarala nyasure	9844065075	0
114	private	Santlala bhomjan Kirana pasal	3	Dalchoki tinpani	Santa lal bhomjan	9840016959	0
115	private	Syam timalsinako kirana pasal	4	Kalapani	Syam timalsina	9844278665	0
116	private	Shree kalapani pashu तथा krishi farm	1	Alapani	Ram bahadur thing	9861797298	22112/077/078
117	private	prangarik Sherpa ghar bagaicha.	1	Sirudada	Lakpa sherpa	9863423373	19717/1210/075/076
118	private	Sirugau pashupanchhi तथा krishi farm	1	Sirudada	Sajina ghalan	9843807013	22113/52/077/078
119	private	Norten pashu तथा krishi farm	1	Sirudada	Ram bahadur tamang	9861718679	7/76/077

कृषि, पर्यटन, संस्कृति, वातावरण र पूर्वाधार:
सुशासनयुक्त, सभ्य र समृद्ध कोन्ज्योसोमको आधार

120	private	Laganshil krishiI तथा pashu farm.	1	Sirudada	Hiramaya bhulun Tamang	9861157020	18/076/077
121	private	Phulbari krishi तथा pashu farm	1	Sirudada	Sita lama	9844374347	21/076/077
122	private	Chinimaya thingko poltry farm	1	Sirudada thingtol	Chinimaya thing	9848582252	0
123	private	Namsadim arganik krishi तथा pashu farm.	1	Sirudada	Hasta bahadur thokar	9849131067	6/067/077
124	private	Syam dudh sangkalan kendra	1	Sirudada	Syam khatri	9844278665	0
125	private	Bir bahadurko kirana तथा chiya pasal	1	Deurali bhanjyang	Bir bahadur ghalan	9861508621	0
126	private	Sunakhari prangarik krishi तath pashu farm.	1	Sanochaughare	Chitraraj thing	9860102703	13/076/077
127	private	Basna Maya Kirana pasal	2	Shankhu	Basna Maya bhomjan	9818689561	0
128	private	Dipak tailor	2	Shankhu	Dipak pariyar	9808143929	
129	private	Nirmala Kirana तथा Khaja ghar	3	Sillenge dalchoki	Nirmala lama	9843305424	612624180
130	private	Pabitra Khaja ghar तथा Kirana pasal	3	Sillenge dalchoki	Pabitra lama	9864344492	0
131	private	Pujan Kirana & Khaja ghar	2	Shankhu	Asmita bhomjan	9869062276	0
132	private	Lilanatha Kirana pasal	2	Shankhu	Lilanatha humagai	9843576441	0
133	private	Sunita Khaja तथा Kirana pasal	3	Sillenge dalchoki	Sunita lama	9843243808	0
134	private	Sunita tailor	2	Shankhu	Sunita bhomjan	9860480571	0
135	private	Shova cosmetic & Kirana pasal	2	Shankhu	Shova lama	9823060327	0
136	private	Shankhu Kirana pasal	2	Shankhu	Thakur bhomjan	9860367709	0
137	private	Humagai raithane hotel तथा pahuna ghar	2	Shankhu	Ram parsad humagai	9843515137	610620777
138	private	DC timalcina form	2	Barang	Dipak timalcina	9861044301	600423690
139	private	Dipak Kirana pasal	2	Bargang	Dipak timalcina	9861044301	
140	private	Unisha Krisi तथा vaisi form	2	Bargang	Krishn prasad bajgain	9863839526	613142133

कृषि, पर्यटन, संस्कृति, वातावरण र पूर्वाधार:
सुशासनयुक्त, सभ्य र समृद्ध कोन्ज्योसोमको आधार

141	private	Ninda Raj Kirana pasal	2	Bargang	Nanda Raj lama	9861138359	0
142	private	Lakuri bhanjyang chiya nasta tatha khudra byapar	2	Shankhu lakuri bhanjyang	Santosh ghimire	9849709805	611511391
143	private	Susani bike works shop	2	Unichaur	Susani lama	9848578530	0
144	community	Bhardeu bangur farm	5	Deldada	Gopilal singtan	9851168250	14933/689/071/072
145	private	Rajiv kirana tatha chiya pasal	1	Kharka tol	Raju Nepali	9863404635	16/076/077
146	private	Grace collection	5	Bhardeu kafaldada	Gopini tamang	9867819351	0
147	private	Mirako pasal	5	Bhardeu lopchan tol	Mira lopchan	9840549539	0
148	private	Shankar kobchiya pasal	5	Bhardeu ghalan tol	Shankar tamang	9862596360	0
149	private	Chandako chiya pasal	5	Bhardeu kafaldada	Chanda syangtan	9818375388	0
150	private	Sungava bhaisi farm	1	Bahundada	Meenu ghimire	9860195033	08/076/077
151	private	HHareram krishi tatha pashupanchhifarm.	1	Bahundada	Roshan sapkota	9840384575	10/076/077
152	private	Arunko pasal	1	Thosnekhola	Arun thokar	9813729551	0
153	private	Jagrit krishi tatha	1	Purano gau	Amrit thing	9843638942	1/077/078
154	private	Surya thing	1	Deurali bhanjyang		9843501430	0
155	private	Kunnekali kukhura farm	5	Kunidada	Kumar tamang	9865588351	0
156	private	Tek bahadurko chiya pasal	5	Pauwachaur	Tek bahadur gole	9803169682	0
157	private	Arati krishi farm	1	Thosnekhola	Ram bahadur lama	9869011775	19274/760/075/076
158	private	Hyulla thani krisi farm.	1	Thosnekhola	Ram bahadur lama	9849755175	19283/769/075/076

कृषि, पर्यटन, संस्कृति, वातावरण र पूर्वाधार:
सुशासनयुक्त, सभ्य र समृद्ध कोन्ज्योसोमको आधार

159	private	Tej bahadurko pasal	1	Kwatabdada	Tej bahadur lama	9869489181	
160	private	Ekka bahadur thing ko pasal	1	Tipchebhanjyang	Ekka bahadur thing	9861767115	0
161	private	Mhendo som bhaisi palan tatha krishi farm	1	Gurdum pakha	Lal bahadur thing	9861088198	19776/1266/075/076
162	private	Traut farm	1	Tipche khola	Kanchhalal lama	9843243797	
163	coperative	Janapriya dugdh utpadan sahakari sastha li.	1	Kwatabdada	Tej bahadur lama	9843414994	52/053/054
164	private	Binshila ladies tailor	1	Kwatabdada	Binshila lama	9849702517	0
165	private	Krishi tarkari bikri center	1	Ghongba tol	Ramesh syangtan	9861970096	07/077/078
166	private	Sukraj ghongba ko pasal	1	Ghongba tol	Sukraj ghongba	9860996045	
167	private	Saran ko tailor	1	Ghongba tol	Saran nepali	9813322807	0
168	private	Shiva cold store	1	Ghongba tol	Sansar thing	9803109422	0
169	private	Bina cosmetic	5	Ghongba tol	Bina tamang	9842180414	0
170	private	Ramitako pasal	1	Ghongba tol	Ramita tamang	9840357790	0
171	private	Teenbhai mini resort	5	Syarlup bhanjyang	Syam tamang	9861088044	02/077/078
172	private	Syarlupdada kirana tatha khaja ghar	5	Syarlupdada	Sudip syangtan	9863404616	1/077/078
173	private	B B G khaja ghar	5	Ghongba tol	Bahadur sing ghongba	9843875840	01/076/077
174	private	Ale khaja ghar	5	Ghongba tol	Rajkumar tamang	9849156466	0
175	private	Chandra bahadurko pasal	5	Ghongba tol	Chandra bahadur lama	9849449220	0
176	private	Lalman ko pasal	1	Ghongba tol	Lalman ghongba	9869349122	0
177	private	Shrishti krishi tatha pashu farm.	1	Thosnekhola	Indra prasad ghimire	9849086240	0
178	private	Bishnuko furniture	5	Chapakhrka	Bishnu bahadur Shrestha	0	0
179	private	Usha fancy and cosmetic pasal	1	Ghongba tol	Usha Nepali	9861313390	0
180	coperative	Bhardeu dugdha utpadak sahakari sastha li.	5	Pauwachaur	Subba singtan	9849839834	1204/073/074

कृषि, पर्यटन, संस्कृति, वातावरण र पूर्वाधार:
सुशासनयुक्त, सभ्य र समृद्ध कोन्ज्योसोमको आधार

181	community	Bhardeu krishi farm	5	Pauwachaur	Gopilal singtan/rina ghising	9851168250	16091/073/074
182	private	Kajibabu ko machha palan.	5	Pauchaur	Kajibabu tamang	9813179794	0
183	private	RRD mahila bakhra farm	5	Rumbadada	Rajendra moktan/rabi tamang	9818744415	0
184	private	Suntaliko hkhaja ghar	5	Suire	Suntali tamang	9818493628	0
185	private	Syalbhanjyang Kirana pasal	2	Konjyosom 2 syalbajyang	Bikram lama	9860227097	0
186	private	Sujata lama Kirana pasal	2	Konjyosom 2 (bhumithumka)	Sujata lama	9849150026	0
187	private	Shankh vaisi firm	2	Konjyosom 2 (shankhu)	Saroj ghimire	9851064847	304469275
188	private	Shankhu Khaja ghar	2	Konjyosom 2 shankhu	Jeet man lama	9863221337	0
189	private	Bashudev pasu palan tatha Krisi firm	2	Konjyosom 2 (bhumithumka)	Devi parsad ghimire	9843515148	605483516
190	private	Kanxa lama kapad pasal	4	Konjyosom 4 (nallu)	Kanxa lama bomjan	9845345467	0
191	private	Santi Kirana pasal	4	Konjyosom 4 (nallu)	Santi ghalan	9860825862	0
192	private	Birendra Kirana tatha Khaja ghar	4	Konjyosom 4 (nallu)	Birendra khartri	9863690394	0
193	private	Anil store	4	Konjyosom 4 (nallu)	Anil thing lama	9848766699	0
194	private	Man Kumari Kirana pasal	4	Konjyosom 4 (nallu)	Man Kumari lama	9849600479	0

कृषि, पर्यटन, संस्कृति, वातावरण र पूर्वाधार:
सुशासनयुक्त, सभ्य र समृद्ध कोन्ज्योसोमको आधार

195	private	Samrat Khaja ghar	4	Konjyosom 4 (nallu)	Binod ghalan	9843070144	0
196	private	Pathibara poltri firm तथा tarkari kheti	4	Konjyosom 4 (nallu)	Birendra khatri	9863690394	608905075
197	private	Malati bhomjan kapad pasal	4	Konjyosom 4 (nallu)	Malati bhomjan	9845800861	0
198	private	Roj Kirana तथा Khaja pasal	4	Konjyosom 4 (nallu)	Roj tamang	9860815060	0
199	private	Rosni store	4	Konjyosom 4 nallu	Smajhan ghalan	9861224846	0
200	private	Ram Bahadur Kirana pasal	4	Konjyosom 4 (nallu)	Ram Bahadur lama	9844284691	0
201	private	Konjyosom Kirana तथा Khaja ghar	4	Konjyosom 4 (nallu)	Bikram ghalan	9849836936	0
202	private	Kirana pasal तथा Khaja ghar	4	Konjyosom 4 (nallu)	Dil Bahadur ghalan	9843070939	0
203	private	Santi chowk Khaja तथा Kirana pasal	4	Konjyosom 4 (nallu)	Bhim Bahadur ghalan	9840592021	0
204	private	Suresh Khaja ghar	4	Konjyosom 4 (nallu)	Dil Bahadur ghalan	9861490526	0
205	private	Laximi store	4	Konjyosom 4 (nallu)	Laximi ghalan	9803666391	0
206	private	Sushma cosmetic pasal	4	Konjyosom 4 (nallu)	Sushma ghalan	9863841257	0
207	private	Konjyosom Khaja ghar	4	Konjyosom 4 nallu	Rajani thing	9849230151	0
208	private	Setidevi Kirana तथा Khaja ghar	4	Konjyosom 4 (nallu)	Suraj thing	9843002761	0

कृषि, पर्यटन, संस्कृति, वातावरण र पूर्वाधार:
सुशासनयुक्त, सभ्य र समृद्ध कोन्ज्योसोमको आधार

209	private	Subash syangtang Kirana pasal	4	Konjyosom 4 (nallu)	Subash syangtang	9843058981	0
210	private	K.c sound sound service and mobile marmt center	4	Konjyosom 4 (Malli)	Syam k.c	9860308214	0
211	private	Sundar Pani sound system	4	Konjyosom 4 (nallu)	Priti man Tamang	9841986648	0
212	private	Ashoka Kirana pasal	4	Konjyosom 4 nallu	Ashoka lopchan	9849836432	0
213	private	Asmita Kirana parsal tatha Khaja ghar	4	Konjyosom 4 nallu	Asmita lopchan	9818146066	0
214	private	Khartri Kirana pasal	4	Konjyosom 4 (nallu)	Lil k.c	9866331549	0
215	private	Tar dada Kirana tatha Khaja pasal	4	Konjyosom 4 (nallu)	Anita lama	9849824769	0
216	private	Vinayak Katring and rental service	4	Konjyosom 4 nallu	Ram Kumar Tamang	9861476900	0
217	private	Sunita tailor	4	Konjyosom 4 nallu	Sunita lama	9840280984	0
218	private	Suk Bahadur Kirana pasal	4	Konjyosom 4 nallu	Suk Bahadur thing	9840553007	0
219	private	Suk lal Khaja ghar tatha Kirana pasal	4	Konjyosom 4 (nallu)	Suk lal syangtang	9849494604	
220	private	Nanu Kirana pasal	4	Konjyosom 4 (nallu)	Nanu thng	9818621466	0
221	private	Pathibara Khaja ghar	4	Konjyosom 4 nallu	Sunil syangtang	9828555445	0
222	private	Govind syantang Kirana pasal	4	Konjyosom 4 nallu	Govind syantang	9819805063	0
223	private	Madanko dairy	1		Ram prasad sapkota	9841395823	

कृषि, पर्यटन, संस्कृति, वातावरण र पूर्वाधार:
सुशासनयुक्त, सभ्य र समृद्ध कोन्ज्योसोमको आधार

कृषि, पर्यटन, संस्कृति, वातावरण र पूर्वाधार:
सुशासनयुक्त, सभ्य र समृद्ध कोन्ज्योसोमको आधार

अनुसूची ६: डिजिटल प्रोफाइल प्रयोग सम्बन्धी म्यानुअल



User Manual of
Digital Profile System